

UCHWAŁA NR 120/XVIII/2019
RADY MIEJSKIEJ W MYŚLENICACH

z dnia 25 listopada 2019 r.

W sprawie : miejscowego planu zagospodarowania przestrzennego dla obszaru wsi Osieczany w jej granicach administracyjnych.

Na podstawie art. 18 ust. 2 pkt 5 ustawy z dnia 08 marca 1990 roku o samorządzie gminnym (tekst jednolity Dz. U. z 2019 poz. 506) oraz art. 20 ust. 1 oraz art. 27 ustawy z dnia 27 marca 2003r. o planowaniu i zagospodarowaniu przestrzennym (tekst jednolity Dz. U. z 2018r. poz. 1945 ze zm.) Rada Miejska w Myślenicach stwierdza, iż ustalenia projektu planu nie naruszają ustaleń zmiany studium uwarunkowań i kierunków zagospodarowania przestrzennego Miasta i Gminy Myślenice, zatwierdzonego Uchwałą Nr 407/LVIII/2010 Rady Miejskiej w Myślenicach w dniu 31 maja 2010r. ze zmianami; na wniosek Burmistrza Miasta i Gminy Myślenice uchwała, co następuje:

§ 1. 1. Uchwała się miejscowy plan zagospodarowania dla obszaru wsi Osieczany w jej granicach administracyjnych, zwany w skrócie „planem”.

2. Plan dotyczy obszaru, którego granice zostały określone w Uchwale Rady Miejskiej w Myślenicach Nr 222/XXVIII/2016 z dnia 25 listopada 2016r. w sprawie: przystąpienia do sporządzenia miejscowego planu zagospodarowania przestrzennego dla obszaru wsi Osieczany w jej granicach administracyjnych.

§ 2. 1. Uchwała obejmuje ustalenia zawarte w treści uchwały, stanowiące tekst planu, który zawiera:

- 1) przepisy ogólne określone w rozdziale I uchwały;
- 2) zasady zagospodarowania terenu obowiązujące na całym obszarze planu określone w rozdziale II uchwały;
- 3) przeznaczenie terenów, określone w rozdziale III uchwały;
- 4) zasady rozwoju infrastruktury technicznej określone w rozdziale IV uchwały;
- 5) przepisy końcowe określone w rozdziale V uchwały.

2. Częściami uchwały są:

- 1) część graficzna planu, obejmująca:
 - a) rysunek planu w skali 1:2000, stanowiący załącznik Nr 1, określający przeznaczenie i warunki zagospodarowania terenów planu;
- 2) rozstrzygnięcia, obejmujące załącznik Nr 2 i Nr 3:
 - a) załącznik nr 2 - zawierający rozstrzygnięcie o sposobie rozpatrzenia uwag złożonych do wyłożonego do publicznego wglądu projektu planu,
 - b) załącznik nr 3 - określający sposób realizacji zapisanych w planie inwestycji z zakresu infrastruktury technicznej, które należą do zadań własnych gminy oraz zasad ich finansowania, zgodnie z przepisami o finansach publicznych.

Rozdział 1.
PRZEPISY OGÓLNE

§ 3. Ilekroć w dalszych przepisach jest mowa o:

1. **uchwale** - należy przez to rozumieć niniejszą Uchwałę Rady Miejskiej w Myślenicach, chyba że z tekstu planu wynika inaczej;
2. **tekście planu** - należy przez to rozumieć treść niniejszej uchwały;
3. **rysunku planu** - należy przez to rozumieć załącznik nr 1 do niniejszej uchwały, sporządzony w skali 1:2000;
4. **przepisach odrębnych** - należy przez to rozumieć obowiązujące przepisy ustaw wraz z aktami wykonawczymi;

RADA MIEJSKA w Myślenicach

5. **teren** – należy przez to rozumieć teren wyznaczony w planie, ograniczony na rysunku planu liniami rozgraniczającymi, oznaczony symbolem identyfikacyjnym wraz z cyfrą przypisaną wyłącznie do tego terenu, w którym obowiązują te same ustalenia, chyba że z tekstu planu wynika inaczej;

6. **linii rozgraniczającej** – należy przez to rozumieć linię ustaloną na rysunku planu wyznaczającą granice terenów o ustalonym przeznaczeniu oraz o ustalonych warunkach zabudowy i zagospodarowania;

7. **przeznaczeniu podstawowym** – należy przez to rozumieć rodzaj przeznaczenia, który został ustalony planem jako jedyny lub przeważający na wyznaczonym terenie wydzielonym liniami rozgraniczającymi, na rzecz którego należy rozstrzygać wszelkie ewentualne konflikty przestrzenne; w przeznaczeniu podstawowym mieszczą się również towarzyszące formy zagospodarowania terenu tj.:

- 1) zieleni, niezbędna do kształtowania ładu przestrzennego i właściwych warunków zagospodarowania,
- 2) urządzenia budowlane zapewniające możliwość prawidłowego użytkowania obiektów;

8. **przeznaczeniu uzupełniającym** - należy przez to rozumieć rodzaj przeznaczenia, inny niż podstawowy, który uzupełnia i wzbogaca oraz nie powoduje kolizji z przeznaczeniem podstawowym i jest realizowany na warunkach określonych w planie; teren przeznaczenia uzupełniającego musi być mniejszy niż 50% powierzchni przeznaczenia podstawowego działki budowlanej, chyba że z tekstu planu wynika inaczej;

9. **przestrzeni publicznej** – należy przez to rozumieć dostępne publicznie obszary; takie jak: ulice, ścieżki piesze i rowerowe wraz z przyległymi pasami terenu, place, skwery, dziedzińce, otoczenia przystanków komunikacji drogowej, służące zaspokajaniu potrzeb ogółu użytkowników;

10. **dojazdach nie wydzielonych** - należy przez to rozumieć istniejące i projektowane dojazdy nie wydzielone liniami rozgraniczającymi na rysunku planu, lecz niezbędne dla zapewnienia prawidłowej obsługi działek i obiektów. Przebieg tych dojazdów może być ustalony na etapie projektowania inwestycyjnego;

11. **nieprzekraczalnej linii zabudowy** – jest to linia wyznaczona na rysunku planu i opisana w tekście planu, określająca dopuszczalne zbliżenie budynku, do linii rozgraniczającej terenu;

12. **powierzchni zabudowy** - należy przez to rozumieć powierzchnię zabudowaną budynkami, liczoną po zewnętrznym obrysie ich murów, a w przypadku nadwieszń, podcieni z podporami czy przejazdów - po obrysie ich wyższych kondygnacji;

13. **wskazniku powierzchni zabudowy** - należy przez to rozumieć parametr, wyrażony jako procentowy udział powierzchni zabudowy w powierzchni działki budowlanej, a w przypadku terenu ZC procentowy udział powierzchni zabudowy w powierzchni terenu wydzielonego liniami rozgraniczającymi;

14. **powierzchni całkowitej budynku** - należy przez to rozumieć sumę powierzchni całkowitych wszystkich kondygnacji budynku, liczoną zgodnie z PN-ISO 9836:1997;

15. **powierzchni całkowitej zabudowy** – należy przez to rozumieć sumę powierzchni całkowitych budynków w obrębie działki budowlanej;

16. **powierzchni użytkowej** - należy przez to rozumieć powierzchnię użytkową liczoną zgodnie z PN-ISO 9836:1997;

17. **usługowej powierzchni użytkowej** - należy przez to rozumieć powierzchnię użytkową liczoną zgodnie z PN-ISO 9836:1997 obejmującą wyłącznie pomieszczenia przeznaczone dla prowadzenia działalności usługowej, to jest bez pomieszczeń pomocniczych, magazynowych, sanitarnych i gospodarczych;

18. **usługach** należy przez to rozumieć działalność usługową o charakterze publicznym i o charakterze komercyjnym;

19. **usługach o charakterze komercyjnym** – należy przez to rozumieć działalność usługową obejmującej: handel, gastronomię, hotelarstwo, rzemiosło, składowanie i magazynowanie surowców i materiałów, ich przerób oraz usługi związanymi z ich sprzedażą, naprawą lub przechowywaniem, obsługę komunikacji (z wykluczeniem realizacji stacji paliw), obsługę turystyki, sportu i rekreacji, działalność bankową, finansową, biurową, administracyjną, projektową, badawczą, naukową, oświatową, leczniczą, opiekuńczo-wychowawczą lub inną usługową;

20. **usługach o charakterze publicznym** – należy przez to rozumieć działalność usługową służącą realizacji celu publicznego w rozumieniu przepisów odrębnych (obejmująca: administrację publiczną, publiczne usługi: oświaty, kultury, zdrowia, opieki społecznej, sportu) oraz obiekty sakralne wraz z budynkami towarzyszącymi np. plebania, dom pogrzebowy;

21. **usługach nieuciążliwych** - należy przez to rozumieć działalności usługowe spełniające wymogi ochrony środowiska, dla których nie jest wymagana decyzja o środowiskowych uwarunkowaniach, w rozumieniu przepisów odrębnych o udostępnieniu informacji o środowisku i jego ochronie, udziale społeczeństwa w ochronie środowiska oraz ocenach oddziaływania na środowisko;

22. **wskaźniku terenu biologicznie czynnego** - należy przez to rozumieć parametr, wyrażony jako procentowy udział powierzchni terenu biologicznie czynnego w powierzchni działki budowlanej, a w przypadku terenu ZC procentowy udział powierzchni terenu biologicznie czynnego w powierzchni terenu wydzielonego liniami rozgraniczającymi;

23. **wskaźniku intensywności zabudowy** – należy przez to rozumieć parametr, wyrażony jako udział powierzchni całkowitej zabudowy w powierzchni terenu działki budowlanej;

24. **wysokości budynku** – należy przez to rozumieć wysokość określoną w przepisach odrębnych;

25. **wysokości obiektów budowlanych nie będących budynkami** - należy przez to rozumieć wysokość liczoną od najniższej położonej naziemnej części obiektu do jego części najwyższej;

26. **wysokości zabudowy** – należy przez to rozumieć wysokość budynków i innych obiektów budowlanych, o których mowa w przepisach odrębnych;

27. **dachu płaskim** - należy przez to rozumieć dach lub stropodach o spadku do 12°;

28. **zabudowie usługowej** należy przez to rozumieć zabudowę, w której prowadzona jest działalność usługowa o charakterze komercyjnym lub publicznym;

29. **zabudowie produkcyjno - usługowej** należy przez to rozumieć zabudowę, w której prowadzona, jest działalność produkcyjna lub usługowa albo obie działalności;

30. **zabudowie jednorodzinnej** należy przez to rozumieć zabudowę określoną w przepisach odrębnych;

31. **zabudowie wielorodzinnej** należy przez to rozumieć zabudowę złożoną z budynków mieszkalnych wielorodzinnych;

32. **działce budowlanej** należy przez to rozumieć definicję, określoną w ustawie z dnia 27 marca 2003r. o planowaniu i zagospodarowaniu przestrzennym.

33. **istniejące obiekty, w tym istniejące budynki** - należy przez to rozumieć obiekty w tym budynki, które zostały zrealizowane zgodnie z przepisami prawa przed datą wejścia w życie niniejszej uchwały.

§ 4. 1. Ustalenia zawarte w tekście planu odnoszą się odpowiednio do ustaleń wyrażonych na rysunku planu.

2. Ustalenia zawarte w tekście planu oraz na rysunku planu obowiązują łącznie, w zakresie określonym uchwałą.

3. Ustalenia planu należy rozpatrywać i stosować z uwzględnieniem przepisów odrębnych.

4. Określone w § 2 ust.1 pkt. 3 przeznaczenie terenu obejmują:

1) podstawowy rodzaj przeznaczenia w rozumieniu §3 pkt. 7;

2) uzupełniający rodzaj przeznaczenia w rozumieniu §3 pkt. 8.

5. W terenach wydzielonych liniami rozgraniczającymi należy realizować wyłącznie inwestycje mieszczące się w przeznaczeniu podstawowym, względnie - przy dochowaniu warunków przewidzianych uchwałą i przepisami odrębnymi - na cele przeznaczenia uzupełniającego.

6. Elementami rysunku planu, są:

1) **granica obszaru objętego planem** stanowiąca linię wydzielałą teren objęty planem zgodnie z uchwałą Rady Miejskiej w Myślenicach Nr 222/XXVIII/2016 z dnia 25 listopada 2016r. w sprawie: przystąpienia do sporządzenia miejscowego planu zagospodarowania przestrzennego dla obszaru wsi Osieczany w jej granicach administracyjnych i pokrywająca się z linią rozgraniczającą biegnącą po obrzeżu opracowania planu;

7. Elementami stanowiącymi ustalenia planu oznaczonymi na rysunku planu, są:

2) **linie rozgraniczające**, wyznaczające granice terenu o ustalonym przeznaczeniu oraz o ustalonych warunkach zabudowy i zagospodarowania;

3) **nieprzekraczalne linie zabudowy**;

4) teren wyznaczony linią rozgraniczającą oznaczono na rysunkach planu symbolem literowymi wraz z numerami wyróżniającymi je:

- MN - tereny zabudowy jednorodzinnej,
- MU - tereny zabudowy mieszkaniowej i usług,
- RM - tereny zabudowy zagrodowej w gospodarstwach rolnych, hodowlanych, ogrodniczych,
- UP - teren zabudowy usługowej o charakterze publicznym,
- U - teren zabudowy usługowej o charakterze komercyjnym,
- US - teren sportu i rekreacji,
- ZU - teren zieleni urządzonej o charakterze parkowym z usługami,
- ZD - teren ogrodów działkowych,
- ZC - teren cmentarza,
- R - tereny rolnicze,
- ZR - tereny zieleni naturalnej,
- ZN - tereny zadrzewień i otuliny biologicznej cieków,
- ZL - tereny lasów,
- WS - tereny wód powierzchniowych,
- KDZ - tereny dróg publicznych – drogi zbiorcze,
- KDL - tereny dróg publicznych – droga lokalna,
- KDD - tereny dróg publicznych – drogi dojazdowe,
- KDW - tereny dróg wewnętrznych – drogi wewnętrzne,
- W - tereny infrastruktury technicznej – wodociągi,
- E - tereny infrastruktury technicznej – elektroenergetyka.

8. Elementy określone przepisami i decyzjami odrębnymi oznaczone na rysunkach planu:

1) **osuwiska aktywne ciągle** obejmują obszary, określone na podstawie „Mapy osuwisk i terenów zagrożonych ruchami masowymi ziemi”, sporządzonej przez Państwowy Instytut Geologiczny w ramach prowadzonego przez PIG programu „System Osłony Przeciwosuwiskowej”, w których zaobserwowano procesy osuwiskowe występujące ciągle lub skokowo, objawy aktywności zarejestrowano obecnie lub w ciągu co najmniej ostatnich 5 lat; zostały one wywołane na przykład: wzrostem wilgotności gruntu po opadach lub roztopach; podcięciem stoku przez erozję lub w wyniku działalności człowieka, np. przy budowie dróg i realizacji zabudowy oraz przy nadmiernym obciążeniu stoku;

2) **osuwiska aktywne okresowo** obejmują obszary, określone na podstawie „Mapy osuwisk i terenów zagrożonych ruchami masowymi ziemi”, w których objawy procesów osuwiskowych występowały w nieregularnych odstępach czasu w ciągu 5 – 50 lat, a szczególne ukształtowanie terenu oraz warunki geologiczne predysponują ten teren do wystąpienia osuwania się mas ziemi;

3) **osuwiska nieaktywne** obejmują obszary, określone na podstawie „Mapy osuwisk i terenów zagrożonych ruchami masowymi ziemi”, w których nie zaobserwowano i nie udokumentowano objawów aktywności w ciągu ostatnich 50 lat, ale szczególne ukształtowanie terenu oraz warunki geologiczne predysponują ten teren do wystąpienia osuwania się mas ziemi;

4) **obiekty wpisane do rejestru zabytków**;

5) **obiekty wpisane do gminnej ewidencji zabytków**;

- 6) stanowisko archeologiczne;
- 7) pomniki przyrody ożywionej;
- 8) granica terenu ochrony pośredniej II rzędu strefy ochronnej dla ujęcia wody powierzchniowej ze zbiornika Dobczyckiego;
- 9) granica użytku ekologicznego „Mokradło śródleśne”;
- 10) granica użytku ekologicznego „Młaka źródliskowa”;
- 11) Q10% - obszar szczególnego zagrożenia powodzią, na którym prawdopodobieństwo wystąpienia powodzi jest wysokie i wynosi raz na 10 lat;
- 12) Q1% - obszar szczególnego zagrożenia powodzią, na którym prawdopodobieństwo wystąpienia powodzi jest średnie i wynosi raz na 100 lat;
- 13) Q0,2% - obszar, na którym prawdopodobieństwo wystąpienia powodzi jest niskie i wynosi raz na 500 lat;
- 14) obszar zagrożony zalaniem wodą Q1%, w przypadku wystąpienia scenariusza całkowitego zniszczenia obwałowań;
- 15) granice stref ochronnych od cmentarza obejmujące tereny położone wokół cmentarza, o zasięgu 50m i 150m od jego granic;
- 16) granica aglomeracji Myślenice.

9. Elementy informacyjne nie będące ustaleniami planu oznaczone na rysunku planu:

- 1) ciek wodny;
- 2) granice stref technicznych od sieci i urządzeń infrastruktury technicznej;
- 3) kapliczki;
- 4) Kopiec Piłsudskiego;
- 5) pozostałości stanowisk artylerii z I wojny światowej;
- 6) trasa turystyczna – „Szlakiem figur i kapliczek przydrożnych”;
- 7) szlak turystyczny pieszy;
- 8) szlak turystyczny rowerowy;
- 9) projektowana ścieżka rowerowa;
- 10) proponowana ścieżka rowerowa;
- 11) punkty widokowe;
- 12) ciągi widokowe;
- 13) zasięg korytarza ekologicznego KPd-13B „Beskid Średni”;
- 14) zasięg korytarza ekologicznego „Rzeki Raby”;
- 15) istniejąca linia elektroenergetyczna 110kV;
- 16) istniejące linie elektroenergetyczne 15kV.

10. Rysunek planu, określa zasady uzbrojenia terenu, w tym przebiegi sieci infrastruktury technicznej oraz lokalizacje związanych z nimi urządzeń technicznych, które należy traktować jako orientacyjne; szczegółowy przebieg sieci oraz rozmieszczenie urządzeń należy określać na etapie przygotowania inwestycji do realizacji i wydawania decyzji administracyjnych.

Rozdział 2. ZASADY ZAGOSPODAROWANIA TERENU OBOWIĄZUJĄCE NA CAŁYM OBSZARZE PLANU

§ 5. Zasady ochrony środowiska, przyrody i krajobrazu kulturowego

1. W celu zachowania wartości przyrodniczych, kulturowych i krajobrazowych terenu objętego planem nakazuje się przestrzeganie zasad ochrony i kształtowania środowiska we wszelkich zamierzeniach inwestycyjnych, zgodnie z obowiązującymi przepisami odrębnymi.

2. W obszarze planu ustala się, że wszelka uciążliwość wynikająca z lokalizowanych urządzeń i obiektów oraz prowadzonej działalności musi ograniczać się do granic terenu, do którego użytkownik posiada tytuł prawny, a emisje (m.in. hałas, wibracje, promieniowania elektromagnetycznego, zanieczyszczeń powietrza, gleby, wód powierzchniowych i podziemnych) nie mogą przekraczać obowiązujących standardów emisyjnych i standardów jakości środowiska – szczególnie dla sąsiednich terenów zabudowy mieszkaniowej.

3. W celu zapewnienia prawidłowego funkcjonowania i spełnienia wymogów sanitarnych zakazuje się realizacji obiektów bez wyposażenia ich w urządzenia infrastruktury technicznej – przez, które rozumie się sieci i urządzenia wodociągowe i kanalizacyjne.

4. Ustala się zasadę odbioru odpadów komunalnych w systemie zorganizowanym pod nadzorem gminy, zgodnie z Regulaminem utrzymania czystości i porządku na terenie gminy. Postępowanie z odpadami innymi niż komunalne winno być zgodnie z przepisami odrębnymi.

5. Wszystkie ciekі, w tym niewydzielone na rysunku planu, podlegają ochronie. Ustala się konieczność zachowania ciągłości przepływu wód w ciekach, w tym przy skrzyżowaniu z infrastrukturą drogową. Dopuszcza się możliwość ich przebudowy, w tym korekty trasy, pogłębiania, profilowania skarp i dna, zwiększania przepustowości, częściowego zarurowania lub przekrycia na warunkach i zgodnie z przepisami odrębnymi. Dla umożliwienia prowadzenia robót remontowych i konserwacyjnych oraz robót związanych z ochroną przeciwpowodziową, zgodnie z przepisami odrębnymi, w tym z prawem wodnym, zabrania się grodzenia nieruchomości przyległych do powierzchniowych wód publicznych w odległości mniejszej niż 1,5m od linii brzegu, a także zabrania się zakazywania lub uniemożliwiania przechodzenia przez ten obszar.

6. W przypadku wystąpienia siedlisk i chronionych gatunków w terenach przeznaczonych pod zainwestowanie realizacja ustaleń planu nie może naruszać zakazów z zakresu ochrony gatunkowej.

7. W obszarze planu występują pomniki przyrody ożywionej podlegające ochronie, w tym:

- 1) Dąb szypułkowy (*Quercus robur*) – nr rejestru 19/9, obw. 680 cm, wys.17m, Park w Osieczanach (pozostałość parku dworskiego); /Rozporządzenie Nr 3 Wojewody Krakowskiego z dnia 30 stycznia 1997r w sprawie pomników przyrody na terenie województwa krakowskiego/;
- 2) Dąb szypułkowy (*Quercus robur*) – nr rejestru 19/10, obw. 370 cm, wys. 22m, Park w Osieczanach (pozostałość parku dworskiego); /Rozporządzenie Nr 3 Wojewody Krakowskiego z dnia 30 stycznia 1997r w sprawie pomników przyrody na terenie województwa krakowskiego/;
- 3) Dąb szypułkowy (*Quercus robur*) – nr rejestru 19/11, obw. 330 cm, wys.23.5m, Park w Osieczanach (pozostałość parku dworskiego); /Rozporządzenie Nr 3 Wojewody Krakowskiego z dnia 30 stycznia 1997r w sprawie pomników przyrody na terenie województwa krakowskiego/;
- 4) Dąb szypułkowy (*Quercus robur*) – nr rejestru 19/12, obw. 351 cm, wys.19m, Park w Osieczanach (pozostałość parku dworskiego); /Rozporządzenie Nr 3 Wojewody Krakowskiego z dnia 30 stycznia 1997r w sprawie pomników przyrody na terenie województwa krakowskiego/;
- 5) Dąb szypułkowy (*Quercus robur*) – nr rejestru 19/13, obw. 265 cm, wys. 21m, Park w Osieczanach (pozostałość parku dworskiego); /Rozporządzenie Nr 3 Wojewody Krakowskiego z dnia 30 stycznia 1997r w sprawie pomników przyrody na terenie województwa krakowskiego/;
- 6) Dąb szypułkowy (*Quercus robur*) – nr rejestru 19/14, obw. 450 cm, wys.22m, Park w Osieczanach (pozostałość parku dworskiego); /Rozporządzenie Nr 3 Wojewody Krakowskiego z dnia 30 stycznia 1997r w sprawie pomników przyrody na terenie województwa krakowskiego/;
- 7) Lipa (*Tilia*) – nr rejestru 19/15, obw. 455 cm, wys.25m, Park w Osieczanach (pozostałość parku dworskiego); /Rozporządzenie Nr 3 Wojewody Krakowskiego z dnia 30 stycznia 1997r w sprawie pomników przyrody na terenie województwa krakowskiego/; Wszelkie działania inwestycyjne w terenie na, którym występuje pomnik przyrody, wymagają postępowania zgodnego z obowiązującymi przepisami odrębnymi, odnoszącymi się do poszczególnych form ochrony przyrody.

8. W obszarze planu występują i podlegają ochronie dwa **użytki ekologiczne** oznaczone granicami na rysunku planu, w tym:

- 1) użytku ekologicznego „Mokradło śródleśne”;

2) użytku ekologicznego „Młaka źródłiskowa”.

9. W obszarze planu, w terenach otwartych – rolnych ustala się konieczność utrzymania istniejących zadrzewień śródpolnych, dopuszcza się możliwość ich wymiany oraz podejmowania innych działań zgodnie z przepisami odrębnymi.

10. W zakresie ochrony powietrza ustala się:

- 1) zgodnie z przepisami ustawy, Prawo ochrony środowiska, ewentualna uciążliwość emisyjna wynikająca z prowadzonej działalności związanej z eksploatacją instalacji, nie powinna powodować przekroczenia standardów jakości środowiska poza terenem, do którego prowadzący instalację posiada tytuł prawny;
- 2) zasadę ograniczania emisji zanieczyszczeń do powietrza z procesów spalania paliw dla nowych obiektów, z dopuszczeniem realizacji indywidualnego sposobu zaopatrzenia obiektów w ciepło z obowiązkiem wykorzystania niskoemisyjnych nośników energii i wysokosprawnych urządzeń grzewczych lub zastosowania technologii i urządzeń zapewniających minimalizację emisji zanieczyszczeń do środowiska.

11. Wyznacza się tereny **osuwisk aktywnych ciągle** i tereny **osuwisk aktywnych okresowo** określone na rysunku planu, w których wprowadza się zakaz realizacji obiektów budowlanych.

12. Wyznacza się tereny **osuwisk nieaktywnych** określone na rysunku planu, w których istniejące zainwestowanie pozostawia się do utrzymania i dopuszcza się możliwość ich rozbudowy oraz budowy nowych obiektów budowlanych z koniecznością przestrzegania warunków posadowienia obiektów budowlanych określonych w dokumentacji geologiczno-inżynierskiej świadczącej o możliwości bezpiecznego przeprowadzenia inwestycji i zagospodarowania terenu. Użytkownicy oraz inwestorzy, winni ze świadomością podjąć działania zmierzające do zabezpieczenia posadowienia istniejących i ewentualnych rozbudowanych budynków polegających na zastosowaniu technologii i materiałów budowlanych podnoszących bezpieczeństwo ich obecnego i zamierzonego użytkowania.

13. W celu zapewnienia właściwej ochrony wód, zgodnie z Rozporządzeniem Wojewody Małopolskiego Nr 34/06 z dnia 7 czerwca 2006r. w sprawie wyznaczenia aglomeracji Myślenice na rysunku planu została wyznaczona **granica aglomeracji Myślenice**. W obszarze aglomeracji ustala się jednolity system prowadzenia gospodarki ściekowej oparty o system zbiorczy z obowiązkiem podłączania wszystkich obiektów do sieci.

14. Obszar objęty planem w znacznej części (oznaczonej na rysunku planu) znajduje się w **terenie ochrony pośredniej II rzędu strefy ochronnej dla ujęcia wody powierzchniowej ze zbiornika Dobczyckiego** zgodnie z Rozporządzeniem Nr 19/2012 Dyrektora Regionalnego Zarządu Gospodarki Wodnej w Krakowie z dnia 19 grudnia 2012r. w sprawie ustanowienia strefy ochronnej dla ujęcia wody powierzchniowej ze Zbiornika Dobczyckiego na potrzeby Miejskiego Przedsiębiorstwa Wodociągów i Kanalizacji S.A. w Krakowie (Dz. Urz. Woj. Małop. poz. 7548 z 19 grudnia 2012r.); w którym obowiązują zakazy i nakazy określone w w/w rozporządzeniu.

15. Ustala się poziom hałasu:

- 1) w terenach zabudowy jednorodzinnej oznaczonych na rysunku planu symbolami MN obowiązują dopuszczalne poziomy hałasu w środowisku jak dla terenów zabudowy mieszkaniowej;
- 2) w terenach zabudowy mieszkaniowej i usług oznaczonych na rysunku planu symbolami MU, obowiązują dopuszczalne poziomy hałasu w środowisku, jak dla terenów mieszkaniowo - usługowych;
- 3) w terenie zieleni urządzonej o charakterze parkowym z usługami, oznaczonej na rysunku planu symbolem ZU i w terenach sportu i rekreacji (US) oraz w teren ogrodów działkowych (ZD) - obowiązują dopuszczalne poziomy hałasu w środowisku jak dla terenów rekreacyjno - wypoczynkowych;
- 4) w terenach zabudowy usługowej o charakterze publicznym oznaczonych symbolami UP obowiązują dopuszczalne poziomy hałasu w środowisku jak dla terenów zabudowy związanej ze stałym lub czasowym pobytem dzieci i młodzieży;
- 5) w pozostałych terenach nie ustala się kategorii w tym zakresie.

16. Zgodnie z przepisami odrębnymi od istniejących i projektowanych sieci i urządzeń infrastruktury technicznej obowiązują strefy techniczne. W terenach objętych strefami technicznymi od sieci i urządzeń infrastruktury technicznej obowiązują ograniczenia dla zainwestowania. Zasięg, nakazy i zakazy dla zainwestowania w terenie strefy od sieci i urządzeń infrastruktury technicznej określają przepisy odrębne w zależności od sieci lub urządzenia oraz zamiaru inwestycyjnego. Oznaczone na rysunku planu granice stref technicznych posiadają wartość wyłącznie informacyjną.

17. Wzdłuż rzeki Raby, zgodnie z mapami zagrożenia powodziowego, sporządzonymi przez Prezesa Krajowego Zarządu Gospodarki Wodnej wyznacza się:

- 1) **Q10% obszar szczególnego zagrożenia powodzią**, na którym prawdopodobieństwo wystąpienia powodzi jest wysokie i wynosi raz na 10 lat;
- 2) **Q1% obszar szczególnego zagrożenia powodzią**, na którym prawdopodobieństwo wystąpienia powodzi jest średnie i wynosi raz na 100 lat;
- 3) **Q0,2% obszar**, na którym prawdopodobieństwo wystąpienia powodzi jest niskie i wynosi raz na 500 lat;
- 4) **Obszar zagrożony zalaniem wodą Q1%** w przypadku wystąpienia scenariusza całkowitego zniszczenia obwałowań. W obszarach szczególnego zagrożenia powodzią **Q1%** i **Q10%** obowiązują zakazy, nakazy, dopuszczenia i ograniczenia wynikające z przepisów odrębnych dotyczących ochrony przed powodzią. Wszelka działalność inwestycyjna w obszarze szczególnego zagrożenia powodzią; musi być zgodna z przepisami odrębnymi. W obszarze szczególnego zagrożenia powodzią **Q10%**, na którym prawdopodobieństwo wystąpienia powodzi jest wysokie i wynosi raz na 10 lat - obowiązuje całkowity zakaz zabudowy i nie wyznacza się terenów budowlanych. W obszarze szczególnego zagrożenia powodzią, na którym prawdopodobieństwo wystąpienia powodzi jest średnie **Q1%** (raz na 100 lat); obowiązuje zakaz zabudowy za wyjątkiem fragmentów terenów oznaczonych na rysunku planu symbolem 1MU, 3MU, 2MN i 3MN oraz terenu istniejących ogrodów działkowych (IZD) i fragmentu istniejącego terenu boiska sportowego, oznaczonego na rysunku planu symbolem 1US, tj terenów, które są w znacznej części zainwestowane i zabudowane na podstawie ustaleń dotychczasowego planu. Na w/w terenach wszelką działalność inwestycyjną należy prowadzić ze świadomością możliwości wystąpienia zalania, obecni użytkownicy oraz przyszli inwestorzy, winni podjąć działania zmierzające do zredukowania ewentualnych strat materialnych i niematerialnych związanych z inwestycjami lokalizowanymi na w/w obszarze.

18. Ustala się strefy ochronne od cmentarza o zasięgu określonym na rysunku planu. (50 i 150 metrową od granic cmentarza) Zasięg strefy został określony na podstawie przepisów odrębnych. Zgodnie z nimi, w strefie w obszarze mniejszym niż 50m od granicy cmentarza, między innymi, obowiązuje zakaz lokalizacji nowych budynków mieszkalnych, ewentualnie dopuszcza się możliwość realizacji nowych niemieszkalnych budynków po spełnieniu warunków określonych w tych przepisach. W obszarze strefy, położonym w odległości od 50m do 150m od granic cmentarza, dopuszcza się możliwość realizacji zabudowy, w tym mieszkaniowej, po spełnieniu warunków określonych w przepisach odrębnych, między innymi dotyczących wyposażenia terenów w wodociąg.

19. Tereny położone w obszarze objętym planem mogą być użytkowane w sposób dotychczasowy, do czasu zagospodarowania terenów zgodnie z planem.

20. Ustala się możliwość sytuowania budynków na działce budowlanej w odległości 1,5m od granicy lub bezpośrednio przy granicy z sąsiednią działką budowlaną.

21. W celu zapewnienia bezpieczeństwa przed pożarem ustala się konieczność uwzględnienia wymagań obowiązujących przepisów odrębnych z zakresu ochrony przeciwpożarowej, dotyczących przeciwpożarowego zaopatrzenia w wodę oraz dróg pożarowych.

22. Utrzymanie lub rozbudowa istniejącej zabudowy oraz realizacja nowej zabudowy, a także zmiana zagospodarowania oraz użytkowania terenów i obiektów – nie mogą naruszać:

- 1) praw właścicieli i użytkowników terenów sąsiadujących;
- 2) przepisów odrębnych, w szczególności dotyczących ochrony i kształtowania ładu przestrzennego, ochrony środowiska;
- 3) norm technicznych, sanitarnych i przeciwpożarowych;
- 4) ograniczeń w dysponowaniu terenem, wynikających z ostatecznych decyzji administracyjnych.

23. Dla ochrony powierzchni ziemi oraz gleby w obszarze planu ustala się:

- 1) zakaz wykonywania prac ziemnych trwale zniekształcających rzeźbę terenu za wyjątkiem: nasypów i skarp do 1,50m powyżej powierzchni terenu i wykopów do 1,50m poniżej powierzchni terenu. Zakaz nie dotyczy:
 - a) budowy dróg, urządzeń drogowych, w tym murów oporowych, ścieżek pieszych i rowerowych;
 - b) realizacji zabudowy oraz terenów bezpośrednio przyległych do budynków w odległości do 5m od zewnętrznych ścian budynków,
 - c) obiektów związanych z zabezpieczeniem przeciwpowodziowym oraz budową, utrzymaniem, remontem urządzeń wodnych,
- 2) obowiązek zdjęcia oraz wykorzystania na cele poprawy wartości użytkowej gruntów, próchnicznej warstwy gleby z gruntów rolnych zgodnie przepisami ustawy o ochronie gruntów rolnych i leśnych.

§ 6. Ustala się zasady ochrony dziedzictwa kulturowego oraz dóbr kultury współczesnej i krajobrazu:

1. Na obszarze planu występują **obiekty wpisane do rejestru zabytków** nieruchomości pod numerem A-497 [A-599/M] z 14.01.1985 - Zespół dworski obejmujący kaplicę, dawny czworak, oborę oraz park. Obiekty wpisane do Rejestru zabytków podlegają ochronie; wszelkie działania inwestycyjne w jego obrębie wymagają postępowania zgodnie z obowiązującymi przepisami odrębnymi, odnoszącymi się do obszarów i obiektów objętych ochroną konserwatorską. Obiekty wpisane do Rejestru zabytków zostały oznaczone na rysunku planu.

2. Na obszarze planu występują **obiekty wpisane do gminnej ewidencji zabytków**. Obiekty wpisane do gminnej ewidencji zabytków podlegają ochronie, dopuszcza się remonty tych obiektów, z zachowaniem zasady polegającej na przywróceniu oraz utrzymaniu historycznej formy, gabarytu lub detalu zidentyfikowanego w tym obiekcie. Wszelkie działania inwestycyjne w obrębie tych obiektów, wymagają postępowania zgodnego z obowiązującymi przepisami odrębnymi, odnoszącymi się do obszarów i obiektów objętych ochroną konserwatorską. Występujące w obszarze planu obiekty wpisane do gminnej ewidencji zabytków oznaczono na rysunku planu i są nimi :

- 1) kapliczka Matki Bożej Szkaplerznej, II poł. XVIII w.;
- 2) kapliczka III Upadku Chrystusa-pocz. XIX w.;
- 3) kapliczka., mur., pocz. XIX, przebud. XX.

3. W obszarze planu występuje **stanowisko archeologiczne** znajdujące się w ewidencji Wojewódzkiego Urzędu Ochrony Zabytków w Krakowie - nr 41, ślad osadnictwa z epoki kamiennej, odłupki retuszowane. Wszelkie działania inwestycyjne w obrębie stanowiska wymaga postępowania zgodnie z obowiązującymi przepisami odrębnymi, odnoszącymi się do obszarów i obiektów objętych ochroną konserwatorską.

4. Na obszarze planu występują obiekty (oznaczone na rysunku planu) nie objęte statutową ochroną konserwatorską, ale stanowiące elementy dziedzictwa kulturowego; są nimi:

- 1) Figura Chrystusa Nazareńskiego. Osieczany, rok 1883;
- 2) Kapliczka III Upadku Chrystusa w Osieczanach, pocz. XIX wieku;
- 3) „Pieta” w Osieczanach, rok 1830;
- 4) Figura Św. Floriana w Osieczanach, I ćwierć XIX wieku;
- 5) Figura Matki Bożej Szkaplerznej w Osieczanach, II poł. XVIII wieku;
- 6) Figura Matki Bożej Różańcowej w Osieczanach, rok 1833;
- 7) Figura Matki Bożej Różańcowej w Osieczanach, rok 1907;
- 8) Kopiec Piłsudskiego;
- 9) Pozostałości stanowisk artylerii z I wojny światowej. Nakazuje się ich utrzymanie oraz wprowadza się zakaz zmiany obecnego zagospodarowania terenu położonego w jego bezpośrednim sąsiedztwie (w promieniu 5 m od nich) . Ponadto; w celu poznawczym krajobrazu kulturowego w obszarze gminy wyznaczono do utrzymania trasę turystyczną – „Szlakiem figur i kapliczek przydrożnych”, oznaczoną na rysunku planu:

5. Na obszarze planu występują punkty widokowe i ciągi widokowe; ich lokalizacja została oznaczona na rysunku planu. Nakazuje się ich utrzymanie oraz wprowadza się zakaz zmiany użytkowania terenu położonego w jego bezpośrednim sąsiedztwie, na inny, który przysłoniłby krajobraz z niego widoczny.

§ 7. Ustala się zasady kształtowania zabudowy oraz zagospodarowania terenu, w tym parametry i wskaźniki:

1. Budynki, ich forma i gabaryty oraz usytuowanie na działce wraz z innymi elementami zagospodarowania terenu muszą uwzględniać ukształtowanie i położenie terenu, jego ekspozycję oraz zastane sąsiedztwo.

2. W celu osiągnięcia pożądanych efektów funkcjonalno-przestrzennych dla zapewnienie ładu przestrzennego:

- 1) dla budynków mieszkalnych w terenach oznaczonych na rysunku planu symbolami MN, RM oraz w terenach MU ustala się:
 - a) maksymalną wysokość budynku o dachu stromym - 10 m, dopuszcza się aby część budynku posiadała dach płaski pod warunkiem, iż powierzchnia przekrycia budynku dachem płaskim nie przekroczyły 40% powierzchni zabudowy budynku; maksymalna wysokość części budynku o dachu płaskim – 8m,
 - b) zasadę, aby dachy strome budynków były dwuspadowe lub wielospadowe o jednakowym nachyleniu głównych połaci od 25° do 45°,
 - c) możliwość wykorzystywania dachów płaskich jako tarasy, parkingi lub tereny biologiczne czynne,
 - d) możliwość doświetlenia dachów stromych lukarnami lub oknami połaciowymi,
 - e) zasadę, aby dachy strome posiadały kolory ciemniejsze niż ich ściany; wprowadza się zakaz stosowania pokryć dachowych i ścian w kolorach jaskrawym (np. intensywnie żółtych, zielonych, fioletowych, niebieskich);
- 2) dla budynków gospodarczych, socjalnych, sanitarnych, garaży, infrastruktury technicznej oraz innych służących prowadzeniu gospodarstwa rolnego, hodowlanego, ogrodniczego ustala się:
 - a) maksymalną wysokość budynku o dachu stromym - 7 m, a o dachu płaskim - 4m,
 - b) zasadę, aby dachy strome budynków były jednospadowe lub dwuspadowe o jednakowym nachyleniu połaci głównych od 25° do 45°; dopuszcza się możliwość realizacji dachów płaskich dla budynków nie przekraczających 50m² powierzchni zabudowy,
 - c) możliwość doświetlenia dachów stromych lukarnami lub oknami połaciowymi,
 - d) zasadę, aby dachy strome posiadały kolory ciemniejsze niż ich ściany; wprowadza się zakaz stosowania pokryć dachowych i ścian w kolorach jaskrawym (np. intensywnie żółtych, zielonych, fioletowych, niebieskich),
 - e) możliwość wykorzystywania dachów płaskich jako tarasy lub tereny biologiczne czynne,
 - f) zakaz realizacji garaży blaszanych;
- 3) dla budynków usługowych ustala się :
 - a) maksymalną wysokość: w terenach zabudowy usługowej o charakterze publicznym oznaczonych na rysunku planu symbolami UP, w terenie sportu i rekreacji US, w terenach zabudowy mieszkaniowej i usług MU, w terenie zieleni urządzonej o charakterze parkowym z usługami ZU oraz w terenie cmentarza ZC - 12m dla budynków o dachach stromych i 9m dla budynków o dachach płaskich; w terenach zabudowy usługowej o charakterze komercyjnym oznaczonych na rysunku planu symbolami U - 12 m dla budynków o dachach stromych i 9m dla budynków o dachach płaskich; za wyjątkiem terenów oznaczonych na rysunku planu symbolami 2U i 6U, w których dla utrzymania, kontynuacji i rozwoju istniejącej działalności, w tym produkcyjnej ustala się iż, maksymalna wysokość budynków nie może przekroczyć 15m, w tym o dachach płaskich. w terenach zabudowy jednorodzinnej, oznaczonych na rysunku planu symbolami MN - 8m dla budynków o dachach stromych i 4,5 m budynków o dachach płaskich,
 - b) zasadę, aby dachy strome budynków usługowych były dwuspadowe lub wielospadowe, o jednakowym nachyleniu głównych połaci od 25° do 45°,
 - c) możliwość doświetlenia dachów stromych lukarnami lub oknami połaciowymi,

d) zasadę, aby dachy strome posiadały kolory ciemniejsze niż ściany budynków; wprowadza się zakaz stosowania pokryć dachowych i ścian w kolorach jaskrawym (np. intensywnie żółtych, zielonych, fioletowych, niebieskich),

e) możliwość wykorzystywania dachów jako tarasy, parkingi lub tereny biologiczne czynne;

3. Maksymalna wysokość realizowanych w obszarze planu obiektów specjalnych (lub części budynków pełniących specjalne funkcje) np. dzwonnicy, kaplic, instalacji i obiektów produkcyjnych o technologii wymuszającej większą wysokość, wież widokowych, wież straży pożarnych, dźwigi, windy - wynosi 20m.

4. W sytuacji rozbudowy istniejących budynków dopuszcza się możliwość utrzymania istniejącego kąta nachylenia dachu tego budynku oraz utrzymania jego istniejącej wysokości; ponadto dla istniejących budynków, których wysokość nie przekracza więcej niż 1 metr ustalonych powyżej wielkości, w sytuacji jego rozbudowy dla dostosowania dachu do ustalonych parametrów (kształtu i kąta nachylenia połaci) dopuszcza się możliwość zwiększenia wysokości budynku o 2 metry.

5. Ustala się wskaźnik terenu biologicznie czynnego:

- 1) w terenach zabudowy jednorodzinnej MN, w terenach zabudowy mieszkaniowej i usług MU - nie może być mniejszy niż 30% powierzchni działki budowlanej;
- 2) w terenach zabudowy zagrodowej w gospodarstwach rolnych, hodowlanych, ogrodniczych RM - nie może być mniejszy niż 40% powierzchni działki budowlanej;
- 3) w terenach zabudowy usługowej o charakterze publicznym oznaczonych na rysunku planu symbolami UP - nie może być mniejszy niż 25% powierzchni działki budowlanej; za wyjątkiem terenu oznaczonego na rysunku planu symbolem 3UP (istniejącej szkoły), w którym wskaźnik terenu biologicznie czynnego nie może być mniejszy niż 20% powierzchni działki budowlanej;
- 4) w terenach zabudowy usługowej o charakterze komercyjnym oznaczonych na rysunku planu symbolami U - nie może być mniejszy niż 25 % powierzchni działki budowlanej; za wyjątkiem terenów w których dla utrzymania, kontynuacji i rozwoju istniejącej działalności, w tym produkcyjnej, dopuszcza się aby wskaźnik terenu biologicznie czynnego nie był mniejszy niż 20% powierzchni działki budowlanej, dotyczy to wyłącznie terenów oznaczonych na rysunku planu symbolami 2U i 6U,
- 5) w terenie zieleni urządzonej o charakterze parkowym z usługami ZU oraz w terenie sportu i rekreacji US nie może być mniejszy niż 60% powierzchni działki budowlanej;
- 6) w terenie cmentarza ZC nie może być mniejszy niż 20% powierzchni terenu wydzielonego liniami rozgraniczającymi;
- 7) w terenach infrastruktury technicznej nie może być mniejszy niż 10 % powierzchni działki budowlanej.

6. Na terenie znacznie zainwestowanym, to jest w sytuacji, gdy w stanie istniejącym (liczonym na dzień wejścia w życie planu) teren biologicznie czynny przedmiotowej działki budowlanej jest mniejszy niż ustalony minimalny wskaźnik, dopuszcza się bez zmniejszenia powierzchni zastanego terenu biologicznie czynnego:

- 1) możliwość nadbudowy lub odbudowy istniejących budynków na tej działce;
- 2) możliwość rozbudowy istniejących budynków kosztem terenu nie będącego powierzchnią biologicznie czynną np. parkingu, dojazdu, placu manewrowego itp.

7. Ustala się, że wskaźnik powierzchni zabudowy:

- 1) w terenach zabudowy jednorodzinnej MN oraz w terenach zabudowy zagrodowej w gospodarstwach rolnych, hodowlanych, ogrodniczych RM - nie może być większy niż 25% powierzchni działki budowlanej;
- 2) w terenach zabudowy usługowej o charakterze publicznym oznaczonych na rysunku planu symbolami UP; w terenie sportu i rekreacji US oraz w terenach MU, nie może być większy niż 50% powierzchni działki budowlanej; za wyjątkiem terenu oznaczonego na rysunku planu symbolem 3UP (istniejącej szkoły), w którym wskaźnik powierzchni zabudowy nie może być większy niż 65% powierzchni działki budowlanej;
- 3) w terenach zabudowy usługowej o charakterze komercyjnym U nie może być większy niż 50% powierzchni działki budowlanej; za wyjątkiem terenów oznaczonych na rysunku planu symbolami 2U i 6U, w których wskaźnik powierzchni zabudowy nie może być większy niż 65% powierzchni działki budowlanej;

4) w terenie cmentarza **ZC** nie może być większy niż 20% powierzchni terenu wydzielonego liniami rozgraniczającymi;

5) w terenach infrastruktury technicznej nie może być większy niż 60% powierzchni działki budowlanej.

8. Na terenie znacznie zainwestowanym, to jest w sytuacji, gdy w stanie istniejącym (liczonym na dzień wejścia w życie planu) wskaźnik powierzchni zabudowy terenu obejmujący istniejące budynki jest przekroczony, dopuszcza się możliwość nadbudowy lub odbudowy istniejących budynków na tej działce bez podwyższenia z możliwością utrzymania istniejącego wskaźnika powierzchni zabudowy.

9. Ustala się wskaźnik intensywności zabudowy:

1) w terenach zabudowy jednorodzinnej **MN** oraz w terenach infrastruktury technicznej - minimalny na poziomie 0,05 i maksymalny na poziomie 0,60;

2) w terenach zabudowy zagrodowej w gospodarstwach rolnych, hodowlanych, ogrodniczych **RM** - minimalny na poziomie 0,05 i maksymalny na poziomie 0,40;

3) w terenach zabudowy usługowej o charakterze komercyjnym **U** - minimalny na poziomie 0,01 i maksymalny na poziomie 1,8;

4) w terenach zabudowy usługowej o charakterze publicznym oznaczonych na rysunku planu symbolem **UP**; w terenie sportu i rekreacji **US** oraz w terenach **MU**, minimalny na poziomie 0,01 i maksymalny na poziomie 1,5;

5) w terenie cmentarza **ZC** minimalny na poziomie 0,01 i maksymalny na poziomie 0,2;

10. Ustala się nieprzekraczalne linie zabudowy, dla nowych budynków określoną na rysunku planu. Istniejące budynki położone w odległości mniejszej niż ustala nieprzekraczalna linia zabudowy dopuszcza się do utrzymania, odbudowy, nadbudowy i rozbudowy pod warunkiem nie przybliżania żadnej części budynku do drogi.

11. Ustala się zasadę obsługi parkingowej:

1) w obrębie działki mieszkaniowej jednorodzinnej - minimum 2 stałe miejsca parkingowe (lub garażowe) dla jednego mieszkania, a w sytuacji prowadzenia działalności usługowej w budynku mieszkalnym należy przewidzieć dodatkowo 1 miejsce parkingowe na każde (rozpoczęte) 30m² usługowej powierzchni użytkowej;

2) w obrębie działki mieszkaniowej wielorodzinnej minimum 1 stałe miejsce parkingowe (lub garażowe) dla jednego mieszkania, a w sytuacji prowadzenia działalności usługowej w budynku mieszkalnym należy przewidzieć dodatkowo 1 miejsce parkingowe na każde (rozpoczęte) 30m² usługowej powierzchni użytkowej;

3) w obrębie działki zabudowy zagrodowej w gospodarstwach rolnych, hodowlanych, ogrodniczych - minimum 2 stałe miejsca parkingowe (lub garażowe) dla samochodów osobowych oraz minimum 2 stałe miejsca parkingowe dla samochodów ciężarowych lub maszyn rolniczych;

4) w obrębie działki, na której realizowana jest zabudowa usługowa o charakterze komercyjnym należy przewidzieć 1 miejsce parkingowe na każde (rozpoczęte) 30m² usługowej powierzchni użytkowej; a w sytuacji realizacji mieszkania dla nadzoru stanowiącego część budynku usługowego należy przewidzieć dodatkowo minimum 1 miejsce parkingowe (lub garażowe);

5) w terenie cmentarza **ZC** oraz w terenach usług o charakterze publicznym **UP** należy przewidzieć minimum po 10 miejsc parkingowych; za wyjątkiem terenu oznaczonego na rysunku planu symbolem **3UP** (istniejącej szkoły), na którym należy przewidzieć minimum 8 miejsc parkingowych;

6) w terenach infrastruktury technicznej należy przewidzieć miejsca parkingowe w zależności od potrzeb;

7) realizacja miejsc parkingowych może być realizowana w formie - parkingów naziemnych, nadziemnych (np. na dachach obiektów) oraz wbudowanych w obiekty;

8) w obrębie działki, na której realizowana jest zabudowa usługowa ustala się obowiązek zabezpieczenia miejsc parkingowych przeznaczonych na parkowanie pojazdów zaopatrzonych w kartę parkingową w ilości 1 miejsce na każde rozpoczęte 10 miejsc parkingowych. Miejsca te należy realizować najbliżej wejścia/wyjścia do budynku .

12. Realizacja ustaleń planu w zakresie zagospodarowania, użytkowania i utrzymania terenów komunikacji kołowej, transportu publicznego, parkingów i komunikacji pieszej wymaga uwzględnienia potrzeb osób niepełnosprawnych – zgodnie z przepisami odrębnymi. W ramach projektów realizacyjnych (a także w późniejszej modernizacji i eksploatacji) należy odpowiednio przewidzieć infrastrukturę, urządzenia i rozwiązania - zapewniające warunki dla poruszania się osób niepełnosprawnych (w tym z dysfunkcją wzroku) – w terenach komunikacji kołowej, pieszej i rowerowej, w terenach urządzeń komunikacyjnych, ogólnodostępnych parkingach, przystankach zbiorowego transportu publicznego.

13. Ustala się minimalne powierzchnie nowo wydzielanych działek budowlanych dla:

- 1) zabudowy jednorodzinnej wolnostojącej - 800m², dla zabudowy jednorodzinnej w zabudowie bliźniaczej - 500m²;
- 2) zabudowy usługowej - 800 m²;
- 3) zabudowy wielorodzinnej - 1200m²;
- 4) dla pozostałych terenów budowlanych nie ustala się minimalnych powierzchni nowo wydzielanych działek budowlanych;
- 5) dopuszcza się możliwość obniżenia o 15% ustalonych w pkt. 1 - 3 minimalnych powierzchni nowo wydzielanych działek budowlanych w sytuacjach, gdy wielkość działki (działek), z której następuje wydzielenie uniemożliwia utrzymanie ustalonych wielkości.

14. Istniejące budynki i inne obiekty dopuszcza się do utrzymania, przebudowy, (odbudowy, rozbudowy, nadbudowy) i ewentualnej rozbudowy oraz zmiany sposobu użytkowania pod warunkiem zachowania parametrów i wskaźników określonych w niniejszej uchwale dla tego rodzaju zabudowy oraz przy zachowaniu przepisów odrębnych.

§ 8. Ustala się zasady i warunki scalania i podziału nieruchomości

1. W niniejszym planie nie określa się obszarów wymagających przeprowadzenia scaleń i podziału nieruchomości w rozumieniu przepisów odrębnych; ale w sytuacji podjęcia działań w tym zakresie ustala się:

- 1) Parametry nowo wydzielanych działek budowlanych:
 - a) minimalna powierzchnia nowo wydzielanej działki zabudowy jednorodzinnej wolnostojącej - 800m², dla zabudowy jednorodzinnej w zabudowie bliźniaczej - 500m², dla zabudowy wielorodzinnej - 1200m²,
 - b) minimalna szerokość nowo wydzielanej działki zabudowy jednorodzinnej wolnostojącej - 16m,
 - c) minimalna szerokość nowo wydzielanej działki zabudowy jednorodzinnej w zabudowie bliźniaczej - 12m,
 - d) minimalna szerokość nowo wydzielanej działki zabudowy wielorodzinnej - 20m,
 - e) minimalna powierzchnia nowo wydzielanej działki zabudowy usługowej - 800 m²,
 - f) minimalna szerokość nowo wydzielanej działki zabudowy usługowej – 18m,
 - g) dla pozostałych terenów nie ustala się parametrów nowo wydzielanych działek;
- 2) Dokonywanie nowych podziałów wymaga utrzymania zasady, że do każdej nowo wydzielonej działki do zabudowy winien zostać ustalony dojazd, a kąt położenia granicy działki w stosunku do drogi zapewniającej do niej wjazd winien być zawarty w przedziale pomiędzy 60° a 90°.

Rozdział 3. PRZEZNACZENIE TERENÓW

§ 9. 1. Wyznacza się **tereny zabudowy jednorodzinnej** oznaczone na rysunku planu symbolami od 1MN do 78MN, z podstawowym przeznaczeniem pod zabudowę jednorodzinna, w której budynki mieszkalne realizowane są jako budynki wolno stojące lub na wydzielonych działkach bliźniacze.

2. Jako przeznaczenie uzupełniające w terenach zabudowy jednorodzinnej ustala się możliwość lokalizacji:

- 1) nieuciążliwych usług o charakterze komercyjnym i o charakterze publicznym;
- 2) sieci, urządzeń i obiektów infrastruktury technicznej;
- 3) dróg, dojazdów i zatok postojowych oraz wydzielonych parkingów, przejść i ciągów pieszych;

- 4) budynków gospodarczych i garaży;
- 5) zabudowy wielorodzinnej w terenach zabudowy jednorodzinnej oznaczonych na rysunku planu symbolami od 2MN do 8MN oraz 10MN, 25MN, 26MN, 58MN i 59MN.

3. Warunkiem lokalizacji obiektów i urządzeń przeznaczenia uzupełniającego, wymienionego w ust. 2 jest:

- 1) dostosowanie go do funkcji i charakteru przeznaczenia podstawowego;
- 2) zachowanie proporcji, aby powierzchnia zabudowy przeznaczenia uzupełniającego określonego w ust. 2 pkt. 1 nie stanowiła więcej niż 30% wielkości określonej wskaźnikiem powierzchni zabudowy dla terenów zabudowy jednorodzinnej;

4. Na terenach istniejących gospodarstw ogrodnich położonych w terenach zabudowy jednorodzinnej MN ustala się w możliwość kontynuacji i utrzymania prowadzenia działalności rolniczej, w tym dopuszcza się możliwość realizacji nowych obiektów służących prowadzeniu gospodarstwa ogrodniczego.

§ 10. 1. Wyznacza się **tereny zabudowy mieszkaniowej i usług**, oznaczone na rysunku planu symbolami od 1MU do 11MU. Dla terenów MU jako przeznaczenie podstawowe, ustala się:

- 1) zabudowę jednorodziną lub wielorodziną wraz z wolnostojącym budynkiem usługowym;
- 2) zabudowę usługową realizowaną bez funkcji mieszkaniowej;
- 3) zabudowę mieszkaniową jednorodziną lub wielorodziną realizowanej bez wolnostojącej funkcji usługowej;
- 4) zabudowę wielorodziną wraz z częścią usługową.

2. Jako przeznaczenie uzupełniające w terenach zabudowy mieszkaniowej i usług, ustala się możliwość lokalizacji:

- 1) sieci, urządzeń i obiektów infrastruktury technicznej;
- 2) dróg i dojazdów nie wydzielonych, zatok postojowych oraz parkingów, ścieżek rowerowych, przejść i ciągów pieszych;
- 3) budynków gospodarczych i garaży;

3. Warunkiem lokalizacji obiektów i urządzeń przeznaczenia uzupełniającego, wymienionego w ust. 2 jest:

- 1) dostosowanie go do funkcji i charakteru przeznaczenia podstawowego;
- 2) zachowanie proporcji, aby powierzchnia zabudowy przeznaczenia uzupełniającego określonego w ust. 2 pkt. 3 nie stanowiła więcej niż 30% wielkości określonej wskaźnikiem powierzchni zabudowy dla terenu zabudowy mieszkaniowej i usług.

4. Na terenach istniejących gospodarstw ogrodnich położonych w terenach zabudowy mieszkaniowej i usług MU ustala się w możliwość kontynuacji i utrzymania prowadzenia działalności rolniczej, w tym dopuszcza się możliwość realizacji nowych obiektów służących prowadzeniu gospodarstwa ogrodniczego.

§ 11. 1. Wyznacza się **tereny zabudowy zagrodowej w gospodarstwach rolnych, hodowlanych, ogrodnich** oznaczone na rysunku planu symbolami 1RM i 2RM; z podstawowym przeznaczeniem pod zabudowę zagrodową.

2. Jako przeznaczenie uzupełniające w terenach zabudowy zagrodowej w gospodarstwach rolnych, hodowlanych, ogrodnich ustala się możliwość lokalizacji:

- 1) sieci, urządzeń i obiektów infrastruktury technicznej;
- 2) dojazdów niewydzielonych, przejść i ciągów pieszych.

3. Warunkiem lokalizacji obiektów i urządzeń przeznaczenia uzupełniającego, wymienionego w ust. 2 jest dostosowanie go do funkcji i charakteru przeznaczenia podstawowego

§ 12. 1. Wyznacza się **tereny zabudowy usługowej o charakterze komercyjnym** oznaczone na rysunku planu symbolem od 1U do 10U; z podstawowym przeznaczeniem gruntów pod urządzenia i obiekty służące prowadzeniu działalności usługowej o charakterze komercyjnym wraz z parkingami w wielkościach dostosowanych do potrzeb i wskaźników.

2. Jako przeznaczenie uzupełniające w terenach zabudowy usługowej o charakterze komercyjnym, ustala się możliwość realizacji:

- 1) budynków gospodarczych i garaży;
- 2) dróg i dojazdów nie wydzielonych, zatok postojowych, ścieżek rowerowych, przejść i ciągów pieszych;
- 3) sieci, urządzeń i obiektów infrastruktury technicznej;
- 4) zabudowy usługowej o charakterze publicznym;
- 5) mieszkania stanowiącego część budynku usługowego dla nadzoru o powierzchni nie przekraczającej 150m² powierzchni użytkowej;

3. Warunkiem lokalizacji obiektów i urządzeń przeznaczenia uzupełniającego, wymienionego w ust. 2 jest dostosowanie go do funkcji i charakteru przeznaczenia podstawowego.

4. W terenach zabudowy usługowej o charakterze komercyjnym oznaczonych na rysunku planu symbolami 2U i 6U ustala się możliwość utrzymania, kontynuacji i rozwoju istniejącej działalności produkcyjnej.

§ 13. 1. Wyznacza się **tereny zabudowy usługowej o charakterze publicznym** oznaczony na rysunku planu symbolem 1UP i 3UP, z podstawowym przeznaczeniem pod obiekty i urządzenia służące realizacji celu publicznego wraz z parkingami w wielkościach dostosowanych do potrzeb i wskaźników.

2. Jako przeznaczenie uzupełniające w terenach zabudowy usługowej o charakterze publicznym, ustala się możliwość lokalizacji:

- 1) nieuciążliwych usług o charakterze komercyjnym;
- 2) budynków gospodarczych i garaży;
- 3) sieci, urządzeń i obiektów infrastruktury technicznej;
- 4) dróg i dojazdów nie wydzielonych, zatok postojowych, ścieżek rowerowych, przejść i ciągów pieszych.

5. Warunkiem lokalizacji obiektów i urządzeń w ramach przeznaczenia uzupełniającego wymienionego w ust. 2 jest dostosowanie go do funkcji i charakteru przeznaczenia podstawowego.

§ 14. 1. Wyznacza się **teren sportu i rekreacji** oznaczony na rysunku planu symbolem 1US; z podstawowym przeznaczeniem pod obiekty i urządzenia sportu i rekreacji.

2. Jako przeznaczenie uzupełniające w terenie sportu i rekreacji ustala się możliwość lokalizacji:

- 1) obiektów usługowych o charakterze komercyjnym obejmujących: handel i gastronomię;
- 2) budynków sanitarnych, socjalnych, gospodarczych;
- 3) dróg i dojazdów nie wydzielonych, zatok postojowych, ścieżek rowerowych, przejść i ciągów pieszych;
- 4) sieci, urządzeń i obiektów infrastruktury technicznej;

3. Warunkiem lokalizacji obiektów i urządzeń w ramach przeznaczenia uzupełniającego wymienionego w ust. 2 jest: dostosowanie go do funkcji i charakteru przeznaczenia podstawowego.

§ 15. 1. Wyznacza się **teren zieleni urządzonej o charakterze parkowym z usługami**, oznaczony na rysunku planu symbolem 1ZU, z podstawowym przeznaczeniem pod usługi o charakterze publicznym lub komercyjnym obejmujące: gastronomię, hotelarstwo, obsługę turystyki, sportu i rekreacji, biurową, administracyjną, projektową, badawczą, naukową, oświatową, leczniczą, opiekuńczo-wychowawczą; w zieleni.

2. Jako przeznaczenie uzupełniające w terenie zieleni urządzonej o charakterze parkowym z usługami, ustala się możliwość realizacji:

- 1) budynków sanitarnych, socjalnych, gospodarczych;
- 2) sieci, urządzeń i obiektów infrastruktury technicznej;
- 3) mieszkania dla nadzoru stanowiącego część budynku usługowego;
- 4) dróg i dojazdów nie wydzielonych, zatok postojowych oraz ścieżek rowerowych, przejść i ciągów pieszych;

3. Warunkiem lokalizacji obiektów i urządzeń w ramach przeznaczenia uzupełniającego wymienionego w ust. 2 jest: dostosowanie do funkcji i charakteru przeznaczenia podstawowego.

4. W terenie 1ZU znajduje się zespół dworski: kaplica, czworak, obora, park; wpisany do rejestru zabytków nieruchomości pod numerem A-497 [A-599/M] z 14.01.1985. Obiekty wpisane do Rejestru zabytków podlegają ochronie; wszelkie działania inwestycyjne w jego obrębie tego ustalenia wymagają postępowania zgodnie z obowiązującymi przepisami odrębnymi, odnoszącymi się do obszarów i obiektów objętych ochroną konserwatorską.

§ 16. 1. Wyznacza się tereny ogrodów działkowych, oznaczone na rysunku planu symbolem 1ZD, z podstawowym przeznaczeniem gruntów pod uprawy ogrodnicze prowadzone w ramach istniejących ogrodów działkowych. Zasady zagospodarowania i użytkowania ogrodów działkowych regulują przepisy odrębne.

2. Jako przeznaczenie dopuszczalne w terenach ogrodów działkowych, ustala się możliwość realizacji:

- 1) urządzeń sportu i rekreacji;
- 2) budynków sanitarnych, socjalnych, gospodarczych;
- 3) sieci, urządzeń i obiektów infrastruktury technicznej;
- 4) dojazdów pieszych oraz ścieżek rowerowych.

3. Warunkiem realizacji obiektów w ramach przeznaczenia dopuszczalnego, o którym mowa w ust. 2 jest dostosowanie funkcji i charakteru przeznaczenia podstawowego.

§ 17. 1. Wyznacza się teren cmentarza obejmujący istniejący cmentarz. Tereny oznaczono na rysunku zmiany planu symbolem 1ZC.

2. Jako przeznaczenie uzupełniające w tym terenie ustala się możliwość realizacji:

- 1) sieci, urządzeń i obiektów infrastruktury technicznej;
- 2) budynków związanych z podstawowym przeznaczeniem terenu jak kaplica, dom pogrzebowy;
- 3) budynków sanitarnych, gospodarczych;
- 4) miejsc postojowych, zatok postojowych, dróg i dojazdów nie wydzielonych;

3. Warunkiem lokalizacji obiektów i urządzeń w ramach przeznaczenia uzupełniającego wymienionego w ust. 2 jest dostosowanie funkcji i charakteru przeznaczenia podstawowego.

§ 18. 1. Wyznacza się tereny rolnicze, oznaczone na rysunku planu symbolem R, z podstawowym przeznaczeniem gruntów pod uprawy. W terenach tego przeznaczenia obowiązuje zakaz realizacji nowej zabudowy.

2. Jako przeznaczenie uzupełniające w terenach rolniczych, ustala się możliwość realizacji:

- 1) sieci i urządzeń infrastruktury technicznej;
- 2) dojazdów nie wydzielonych, ścieżek rowerowych, tras narciarskich, ciągów pieszych i szlaków turystycznych;
- 3) zadrzewień śródpolnych.

§ 19. 1. Wyznacza się tereny zieleni naturalnej, oznaczone na rysunku planu symbolami ZR, obejmujące obszary stanowiące bezpośrednie sąsiedztwo lasów, zadrzewień i obszary użytkowane rolniczo - łąki, pastwiska oraz tereny odłogowane i nieużytki. W terenach tego przeznaczenia obowiązuje zakaz realizacji nowej zabudowy.

2. Jako przeznaczenie uzupełniające w terenach zieleni naturalnej, ustala się możliwość lokalizacji:

- 1) sieci i urządzeń infrastruktury technicznej;
- 2) dojazdów nie wydzielonych, ścieżek rowerowych, tras narciarskich, ciągów pieszych i szlaków turystycznych;
- 3) zalesień i zadrzewień.

§ 20. 1. Wyznacza się tereny zadrzewień i otuliny biologicznej cieków o szczególnym znaczeniu przyrodniczym oznaczone na rysunku planu symbolami ZN pełniące ważną rolę połączeń w systemie węzłów i korytarzy ekologicznych wzdłuż cieków. W terenach tego przeznaczenia obowiązuje zakaz realizacji nowej zabudowy.

2. Jako przeznaczenie uzupełniające w terenach zadrzewień i otuliny biologicznej cieków ustala się możliwość lokalizacji:

- 1) sieci i urządzeń infrastruktury technicznej;
- 2) dojazdów nie wydzielonych, ścieżek rowerowych, ciągów pieszych i szlaków turystycznych.

§ 21. 1. Wyznacza się **tereny lasów**, oznaczone na rysunku planu symbolami ZL z podstawowym przeznaczeniem pod lasy. W celu ochrony tych terenów wprowadza się zakaz zabudowy za wyjątkiem obiektów i urządzeń służących bezpośrednio działalności leśnej.

2. Jako przeznaczenie uzupełniające w terenach lasów ustala się możliwość realizacji:

- 1) nie wyznaczonych na rysunku planu ścieżek rowerowych i ciągów pieszych po istniejących traktach leśnych;
- 2) ogólnodostępnych urządzeń turystyki, sportu i rekreacji tj. szlaków turystycznych, ścieżek zdrowia, tras biegowych w tym do narciarstwa biegowego, tras do jazdy konnej, ścieżek dydaktycznych i przyrodniczych.

3. Warunkiem lokalizacji urządzeń towarzyszących w ramach przeznaczenia uzupełniającego wymienionego w ust. 2 jest dostosowanie go do funkcji i charakteru przeznaczenia podstawowego z zachowaniem, określonych w przepisach odrębnych warunków udostępniania lasów.

4. W sytuacji braku możliwości prowadzenia sieci i urządzeń infrastruktury technicznej poza terenami lasów, dopuszcza się ich realizację w terenach ZL na warunkach i zgodnie z przepisami odrębnymi.

§ 22. 1. Wyznacza się **tereny wód powierzchniowych** oznaczone na rysunku planu symbolem WS.

2. Jako przeznaczenie uzupełniające w terenach wód powierzchniowych, ustala się możliwość realizacji:

- 1) zieleni towarzyszącej potokom, stanowiącej ich naturalną biologiczną otulinę;
- 2) sieci, urządzeń i obiektów infrastruktury technicznej, w tym budowli hydrotechnicznych niezbędnych dla realizacji zadań związanych z utrzymaniem wód i ochroną przeciwpowodziową i energetyką;
- 3) mostów, kładek pieszych, pieszo-jezdnych i rowerowych.

3. Warunkiem lokalizacji obiektów i urządzeń towarzyszących w ramach przeznaczenia uzupełniającego wymienionego w ust. 2 jest zachowanie swobodnego przepływu wód oraz zakaz działań mogących zaburzyć ciągłość przepływu i spowodować wzrost zagrożenia powodziowego.

§ 23. 1. Wyznacza się **tereny komunikacji** z podstawowym przeznaczeniem pod drogi oraz obiekty i urządzenia obsługi komunikacji, oznaczone na rysunku planu symbolami:

- 1) tereny dróg publicznych:
 - a) od 1KDZ do 3 KDZ - drogi zbiorcze,
 - b) 1KDL - droga lokalna,
 - c) od 1KDD do 6 KDD - drogi dojazdowe;

- 2) tereny dróg wewnętrznych:
 - a) od 1KDW do 56KDW - drogi wewnętrzne;

2. Ustala się obowiązujące szerokości w liniach rozgraniczających dla poszczególnych klas dróg i ulic, w tym:

- 1) drogi klasy Z (KDZ) – 20 m; z poszerzeniami w rejonach skrzyżowań i na łukach dróg, zgodnie z rysunkiem planu;
- 2) droga klasy L (KDL) – 12 m; z poszerzeniami w rejonach skrzyżowań i na łukach drogi, zgodnie z rysunkiem planu;
- 3) drogi klasy D (1KDD) – 10m; z poszerzeniami w rejonach skrzyżowań i na łukach dróg, zgodnie z rysunkiem planu;
- 4) drogi wewnętrzne 5 m; z poszerzeniami w rejonach skrzyżowań i na łukach dróg, zgodnie z rysunkiem planu;

3. Ustala się zasadę pełnej zgodności parametrów technicznych i dyspozycji przekrojów poprzecznych poszczególnych klas dróg KDZ, KDL, KDD, KDW z wielkościami określonymi w przepisach odrębnych.

4. Ustala się, iż w terenach budowlanych minimalna szerokość dojazdu nie wydzielonego wynosi 5m.

5. Dopuszcza się możliwość lokalizacji miejsc parkingowych dla samochodów osobowych:

- 1) w formie wydzielonych zatok postojowych i parkingów w obrębie linii rozgraniczających dróg klas Z, L i D; z wyłączeniem możliwości realizacji miejsc parkingowych dla obiektów usługowych;
- 2) w formie dopuszczenia możliwości parkowania w obrębie jezdni dróg klasy D.

6. Jako przeznaczenie uzupełniające w terenach komunikacji, ustala się możliwość realizacji:

- 1) ciągów pieszych i ścieżek rowerowych;
- 2) małych obiektów budowlanych (przystanki autobusowe, budki telefoniczne, itp. zgodnie z obowiązującymi przepisami odrębnymi;
- 3) sieci, urządzeń i obiektów infrastruktury technicznej;
- 4) urządzeń ochrony przed hałasem i wibracjami;
- 5) zieleni.

§ 24. 1. Wyznacza się **tereny infrastruktury technicznej** obejmujące istniejące i projektowane obiekty, sieci i urządzenia związane z obsługą w infrastrukturę techniczną – wodociągi - oznaczono na rysunku planu symbolami **1W** i **2W** oraz istniejące i projektowane obiekty, sieci i urządzenia związane z obsługą w infrastrukturę techniczną – elektroenergetyka - oznaczone na rysunku planu symbolami **1E** i **2E**

2. Jako przeznaczenie uzupełniające w terenach infrastruktury technicznej, ustala się możliwość realizacji:

- 1) zieleni urządzonej o charakterze izolacyjnym;
- 2) innych obiektów, sieci i urządzeń infrastruktury technicznej;
- 3) dróg i dojazdów nie wydzielonych, zatok postojowych oraz parkingów.

Rozdział 4.

ZASADY ROZWOJU INFRASTRUKTURY TECHNICZNEJ

§ 25. 1. Ustala się generalne zasady modernizacji, rozbudowy i budowy infrastruktury technicznej obowiązujące w całym obszarze objętym planem:

- 1) utrzymuje się przebiegi i lokalizację istniejących sieci, urządzeń i obiektów infrastruktury technicznej, w tym obsługujących obszar nie objęty planem, zapewniając możliwość ich rozbudowy i modernizacji;
- 2) należy zachować zasady uzbrojenia terenu obowiązujące w zakresie ideowego układu sieci infrastruktury technicznej obszaru objętego planem, uściślenie lokalizacji obiektów, urządzeń i sieci infrastruktury technicznej oraz innych parametrów projektowanych sieci następować będzie na etapie projektu budowlanego;
- 3) dopuszcza się realizację oraz przebudowę sieci i urządzeń infrastruktury technicznej w sposób nie kolidujący z innymi ustaleniami planu, zachowując warunki przepisów odrębnych;
- 4) dopuszcza się możliwość budowy urządzeń odnawialnych źródeł energii o mocy nie przekraczającej 100kW, w tym: słonecznej, geotermalnej i innej zgodnie z przepisami odrębnymi
- 5) w przypadku kolizji istniejących sieci i urządzeń z planowanymi nowymi obiektami, dopuszcza się ich przebudowę według przepisów odrębnych.

2. W zakresie modernizacji, rozbudowy i budowy systemu zaopatrzenia w wodę ustala się:

- 1) utrzymanie istniejących sieci i obiektów wodociągowych, z zapewnieniem możliwości ich modernizacji i rozbudowy; uzupełniającym źródłem zasilania w wodę mogą być także ujęcia własne, które pozostawia się do utrzymania, modernizacji i rozbudowy;
- 2) zasadę, iż wszystkie zwarte tereny przeznaczone pod zabudowę będą wyposażone w sieci wodociągowe;
- 3) wzdłuż istniejących i projektowanych sieci i urządzeń przy ustalaniu lokalizacji obiektów i dróg należy zabezpieczyć strefy techniczne zgodnie z obowiązującymi przepisami odrębnymi.

3. W zakresie modernizacji, rozbudowy i budowy systemu odprowadzania ścieków i wód opadowych ustala się:

- 1) utrzymanie, modernizację i rozbudowę istniejącego systemu kanalizacji zbiorczej wchodzącej w skład kanalizacji prawobrzeżnej zlewni rz. Raby, opartej na głównym kolektorze sanitarnym sprowadzającym ścieki na oczyszczalnię w Myślenicach;
- 2) zasadę, iż tereny przeznaczone pod zabudowę położone w strefie aglomeracji Myślenice, będą wyposażone w sieci i urządzenia odprowadzające ścieki do sieci zbiorczej kanalizacji sanitarnej;
- 3) na okres przejściowy do czasu realizacji zbiorczej kanalizacji sanitarnej, dopuszcza się odprowadzanie ścieków sanitarnych z zabudowy do szczelnych zbiorników okresowo opróżnianych z wywozem ścieków na oczyszczalnię;
- 4) dla rozproszonej zabudowy, położonej poza zasięgiem strefy aglomeracji Myślenice, dopuszcza się odprowadzanie ścieków sanitarnych do szczelnych zbiorników okresowo opróżnianych z wywozem ścieków na oczyszczalnię oraz realizację indywidualnych przydomowych oczyszczalni ścieków przystosowanych do istniejących warunków gruntowych, na zasadach określonych w przepisach odrębnych;
- 5) ustala się konieczność realizacji kanalizacji opadowej zamkniętej lub otwartej w postaci rowów izolowanych z urządzeniami zapewniającymi oczyszczanie do poziomu wymaganego przepisami odrębnymi, do odbioru wód opadowych lub roztopowych;
- 6) dla każdej powierzchni szczelnej (przekraczającej 0,1ha) terenów dróg, dojazdów niewydzielonych, placów, zatok postojowych i utwardzonych parkingów - obowiązuje konieczność realizacji kanalizacji opadowej zakończonej urządzeniami oczyszczającymi zgodnie z przepisami odrębnymi;
- 7) wzdłuż istniejących i projektowanych sieci i urządzeń przy ustalaniu lokalizacji obiektów i dróg należy zabezpieczyć strefy techniczne zgodnie z obowiązującymi przepisami odrębnymi;
- 8) dopuszcza się możliwość retencjonowania i zagospodarowania wód opadowych na terenie użytkowanej posesji, przy spełnieniu warunków wynikających z przepisów odrębnych.

4. W zakresie modernizacji, rozbudowy i budowy systemu gazowniczego ustala się:

- 1) utrzymanie istniejących sieci i urządzeń systemu gazowniczego; odbiorcy zasilani są w gaz ziemny z gazociągów średniego ciśnienia, źródłem zasilania w gaz jest stacja redukcyjno-pomiarowa w Myślenicach (poza obszarem planu);
- 2) zaopatrzenie w gaz nowych odbiorców wymaga rozbudowy rozdzielczej sieci gazowej w oparciu o gazociągi istniejące;
- 3) dla istniejących i nowych sieci gazociągów przy ustalaniu lokalizacji obiektów i dróg należy zachować odległości podstawowe zgodnie z obowiązującymi przepisami odrębnymi.

5. W zakresie modernizacji, rozbudowy i budowy systemu ciepłowniczego ustala się:

- 1) sposób ogrzewania obiektów i przygotowania ciepłej wody użytkowej w oparciu o indywidualne źródła ciepła oraz lokalne systemy grzewcze dla obsługi zespołu obiektów;
- 2) w celu ograniczenia emisji zanieczyszczeń do powietrza z procesów spalania paliw, dla nowych budynków ustala się obowiązek wykorzystania niskoemisyjnych nośników energii i zastosowania technologii i urządzeń zapewniających minimalizację emisji zanieczyszczeń do środowiska.

6. W zakresie modernizacji, rozbudowy i budowy systemu elektroenergetycznego ustala się:

- 1) utrzymuje się istniejący przebieg linii wysokiego, średniego i niskiego napięcia (w tym linii napowietrznych i kablowych) z dopuszczeniem ich modernizacji, rozbudowy i przebudowy (w tym zmiany przebiegu);
- 2) zaopatrzenie w energię elektryczną odbywać się będzie w oparciu o istniejące i planowane sieci i stacje transformatorowe; lokalizacja i ilość dodatkowych linii i stacji SN/nN wynikać będzie z bilansu potrzeb;
- 3) wskazuje się jako zasadę budowę stacji transformatorowo-rozdzielczych SN/nN jako stacji napowietrznych lub wnetrzowych;
- 4) istniejące i planowane urządzenia i sieci elektroenergetyczne wymagają zachowania stref ochronnych zgodnie z przepisami odrębnymi.

7. W zakresie modernizacji, rozbudowy i budowy infrastruktury teletechnicznej ustala się utrzymanie istniejących urządzeń i sieci teletechnicznych z możliwością ich rozbudowy i przebudowy oraz budowy nowych w zależności od potrzeb zgodnie z przepisami odrębnymi.


PRZEPISY KOŃCOWE

§ 26. Ustala się stawkę procentową wzrostu wartości nieruchomości dla wszystkich terenów, o której mowa w art. 36 ust. 4 ustawy z dnia 27 marca 2003 r. o planowaniu i zagospodarowaniu przestrzennym (tekst jednolity Dz. U. z 2018r. poz. 1945 ze zm.) w wysokości 25%.

§ 27. Z dniem wejścia w życie niniejszej uchwały, w granicach objętych niniejszym planem tracą moc ustalenia miejscowego planu zagospodarowania przestrzennego gminy Myślenice dla obszaru wsi Osieczany w jej granicach administracyjnych uchwalonego Uchwałą Nr 44/IX/2007 Rady Miejskiej w Myślenicach z dnia 25.04.2007r. (Dziennik Urzędowy Województwa Małopolskiego nr 469 z 27.06.2007 r.).

§ 28. Wykonanie Uchwały powierza się Burmistrzowi Miasta i Gminy Myślenice.

§ 29. Uchwała wchodzi w życie po upływie 14 dni od dnia ogłoszenia w Dzienniku Urzędowym Województwa Małopolskiego.

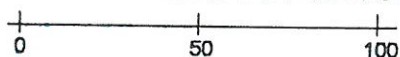


Przewodniczący Rady
Miejskiej w Myślenicach

Jan Podmokły
Jan Podmokły

MIEJSCOWY PLAN ZAGOSPODAROWANIA PRZESTRZENNEGO
DLA OBSZARU WSI OSIECZANY W JEJ GRANICACH
ADMINISTRACYJNYCH
RYSUNEK PLANU

SKALA 1:2000



LEGENDA

ELEMENTY RYSUNKU PLANU

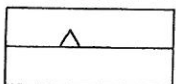


GRANICA OBSZARU OBJĘTEGO PLANEM

ELEMENTY STANOWIĄCE USTALENIA PLANU



LINIE ROZGRANICZAJĄCE



NIEPRZEKRACZALNA LINIA ZABUDOWY



TERENY ZABUDOWY JEDNORODZINNEJ



TERENY ZABUDOWY MIESZKANIOWEJ I USŁUG



TERENY ZABUDOWY ZAGRODOWEJ W GOSPODARSTWACH
ROLNYCH, HODOWLANÝCH, OGRODNICZYCH



TERENY ZABUDOWY USŁUGOWEJ
O CHARAKTERZE PUBLICZNYM



TERENY ZABUDOWY USŁUGOWEJ
O CHARAKTERZE KOMERCYJNYM



TEREN SPORTU I REKREACJI



TEREN ZIELENI URZĄDZONEJ
O CHARAKTERZE PARKOWYM Z USŁUGAMI














TEREN OGRODÓW DZIAŁKOWYCH









TEREN CMENTARZA

RADA MIEJSKA
w Myślenicach

	TERENY ROLNICZE
	TERENY ZIELENI NATURALNEJ
	TERENY ZADRZEWIEŃ I OTULINY BIOLOGICZNEJ CIEKÓW
	TERENY LASÓW
	TERENY WÓD POWIERZCHNIOWYCH
	TERENY DRÓG PUBLICZNYCH - DROGI ZBIORCZE
	TEREN DRÓG PUBLICZNYCH - DROGA LOKALNA
	TERENY DRÓG PUBLICZNYCH - DROGI DOJAZDOWE
	TERENY DRÓG WEWNĘTRZNYCH - DROGI WEWNĘTRZNE
	TERENY INFRASTRUKTURY TECHNICZNEJ - WODOCIĄGI
	TERENY INFRASTRUKTURY TECHNICZNEJ - ELEKTROENERGETYKA

ELEMENTY OKREŚLONE PRZEPISAMI
I DECYZJAMI ODRĘBNYMI

	OSUWISKA AKTYWNE CIĄGLE
	OSUWISKA AKTYWNE OKRESOWO
	OSUWISKA NIEAKTYWNE
	OBIEKTY WPISANE DO REJESTRU ZABYTKÓW
	OBIEKTY WPISANE DO GMINNEJ EWIDENCJI ZABYTKÓW
	STANOWISKO ARCHEOLOGICZNE



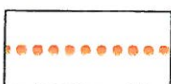
POMNIKI PRZYRODY OŻYWIONEJ



GRANICA TERENU OCHRONY POŚREDNIEJ
II RZĘDU STREFY OCHRONNEJ DLA UJĘCIA WODY
POWIERZCHNIOWEJ ZE ZBIORNIKA DOBCZYCKIEGO



GRANICA UŻYTKU EKOLOGICZNEGO
"MOKRADŁO ŚRÓDLEŚNE"




GRANICA UŻYTKU EKOLOGICZNEGO
"MŁAKA ŹRÓDLISKOWA"




Q10% - OBSZAR SZCZEGÓLNEGO ZAGROŻENIA
POWODZIĄ, NA KTÓRYM PRAWDOPODOBIENSTWO
WYSTĄPIENIA POWODZI JEST WYSOKIE
I WYNOSI RAZ NA 10 LAT



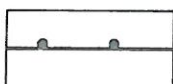
Q1% - OBSZAR SZCZEGÓLNEGO ZAGROŻENIA
POWODZIĄ, NA KTÓRYM PRAWDOPODOBIENSTWO
WYSTĄPIENIA POWODZI JEST ŚREDNIE
I WYNOSI RAZ NA 100 LAT



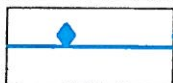
Q0,2% - OBSZAR NA KTÓRYM PRAWDOPODOBIENSTWO
WYSTĄPIENIA POWODZI JEST NISKIE
I WYNOSI RAZ NA 500 LAT



OBSZAR ZAGROŻONY ZALANIEM WODĄ Q1%
W PRZYPADKU WYSTĄPIENIA SCENARIUSZA
CAŁKOWITEGO ZNISZCZENIA OBWAŁOWAŃ



GRANICE STREF OCHRONNYCH
OD CMENTARZA

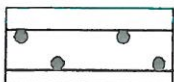


GRANICA AGLOMERACJI MYŚLENICE

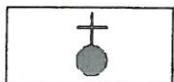
ELEMENTY INFORMACYJNE NIE STANOWIĄCE USTALEŃ PLANU



CIEKI WODNE



GRANICE STREF TECHNICZNYCH OD SIECI I URZĄDZEŃ
INFRASTRUKTURY TECHNICZNEJ



KAPLICZKI



KOPIEC PIŁSUDSKIEGO



POZOSTAŁOŚCI STANOWISK ARTYLERII
Z I WOJNY ŚWIATOWEJ



TRASA TURYSTYCZNA - "SZLAKIEM
FIGUR I KAPLICZEK PRZYDROŻNYCH"



SZLAK TURYSTYCZNY PIESZY



SZLAK TURYSTYCZNY ROWEROWY




PROJEKTOWANA ŚCIEŻKA ROWEROWA




PROPONOWANA ŚCIEŻKA ROWEROWA



PUNKTY WIDOKOWE



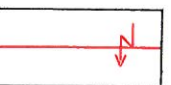
CIĄGI WIDOKOWE



ZASIĘG KORYTARZA EKOLOGICZNEGO
Kpd-13B "BESKID ŚREDNI"



ZASIĘG KORYTARZA EKOLOGICZNEGO
"RZEKI RABY"



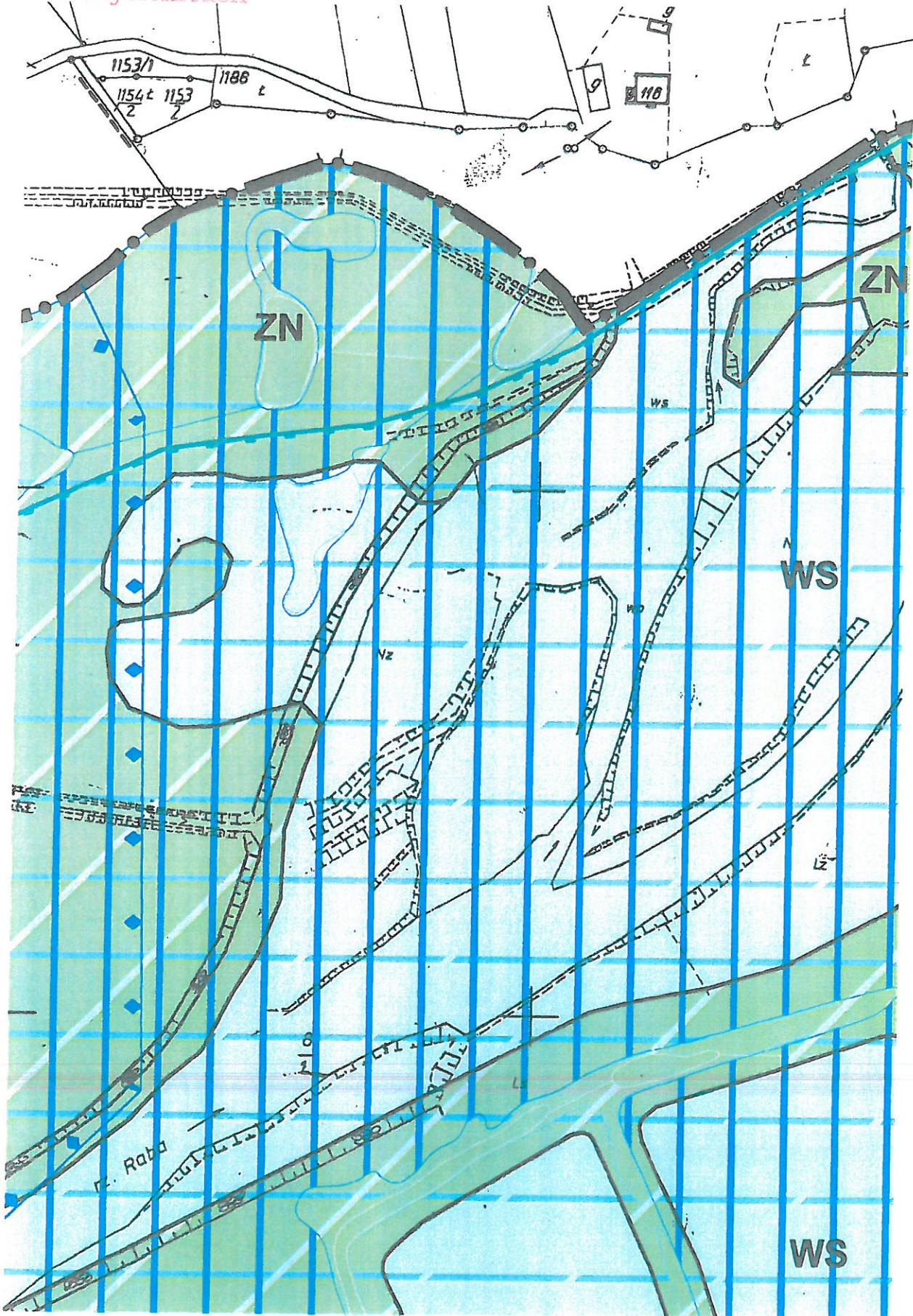
ISTNIEJĄCA LINIA ELEKTROENERGETYCZNA 110kV

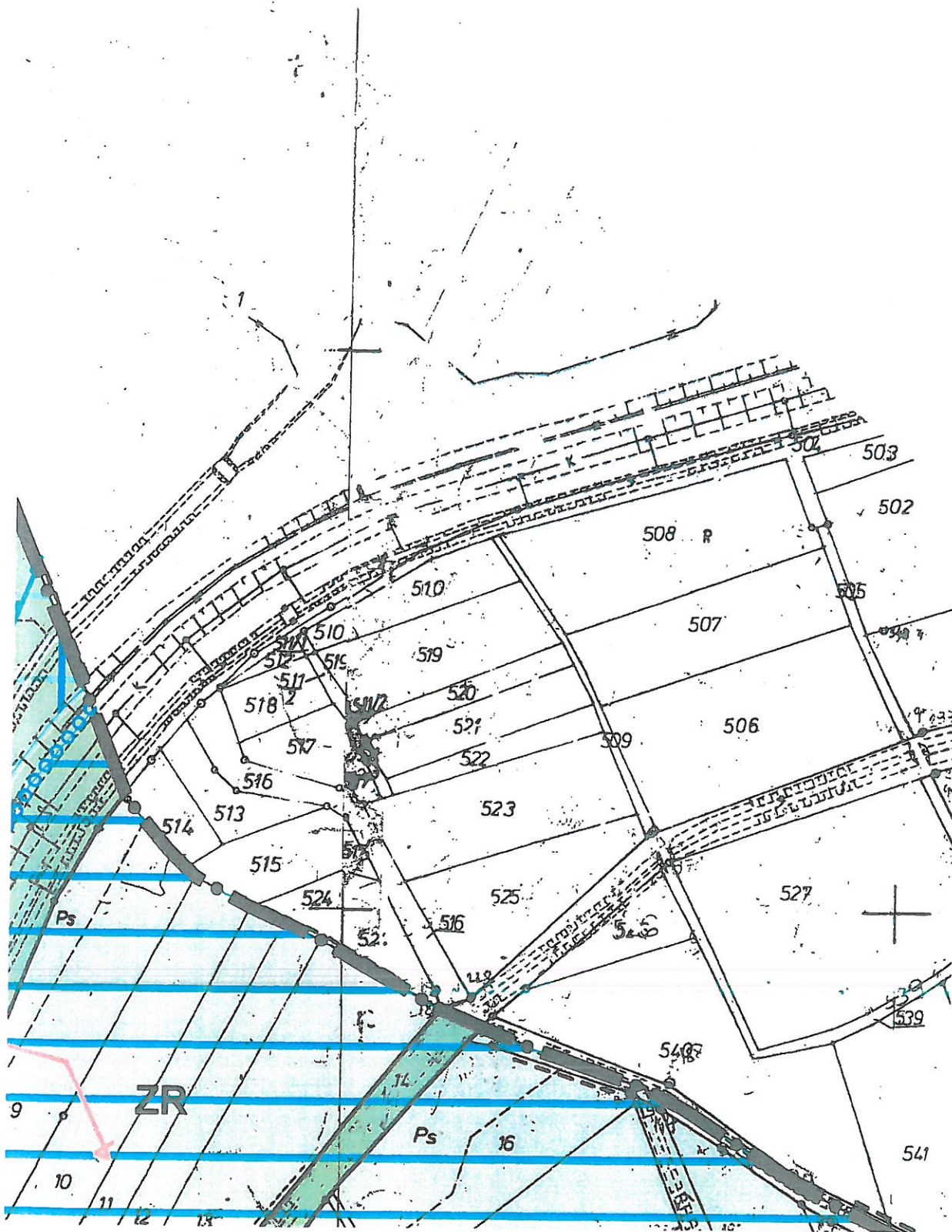


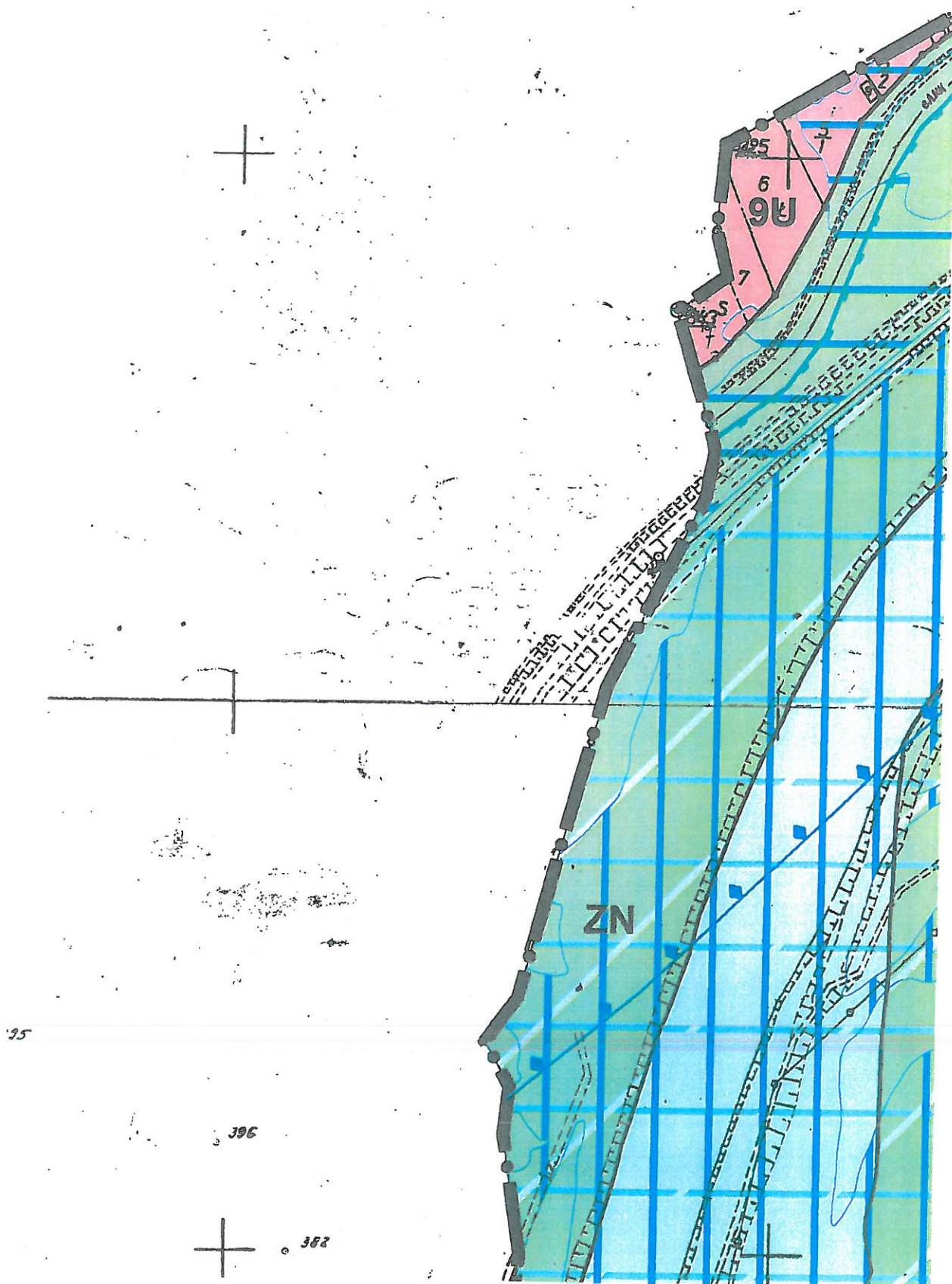
ISTNIEJĄCE LINIE ELEKTROENERGETYCZNE 15kV

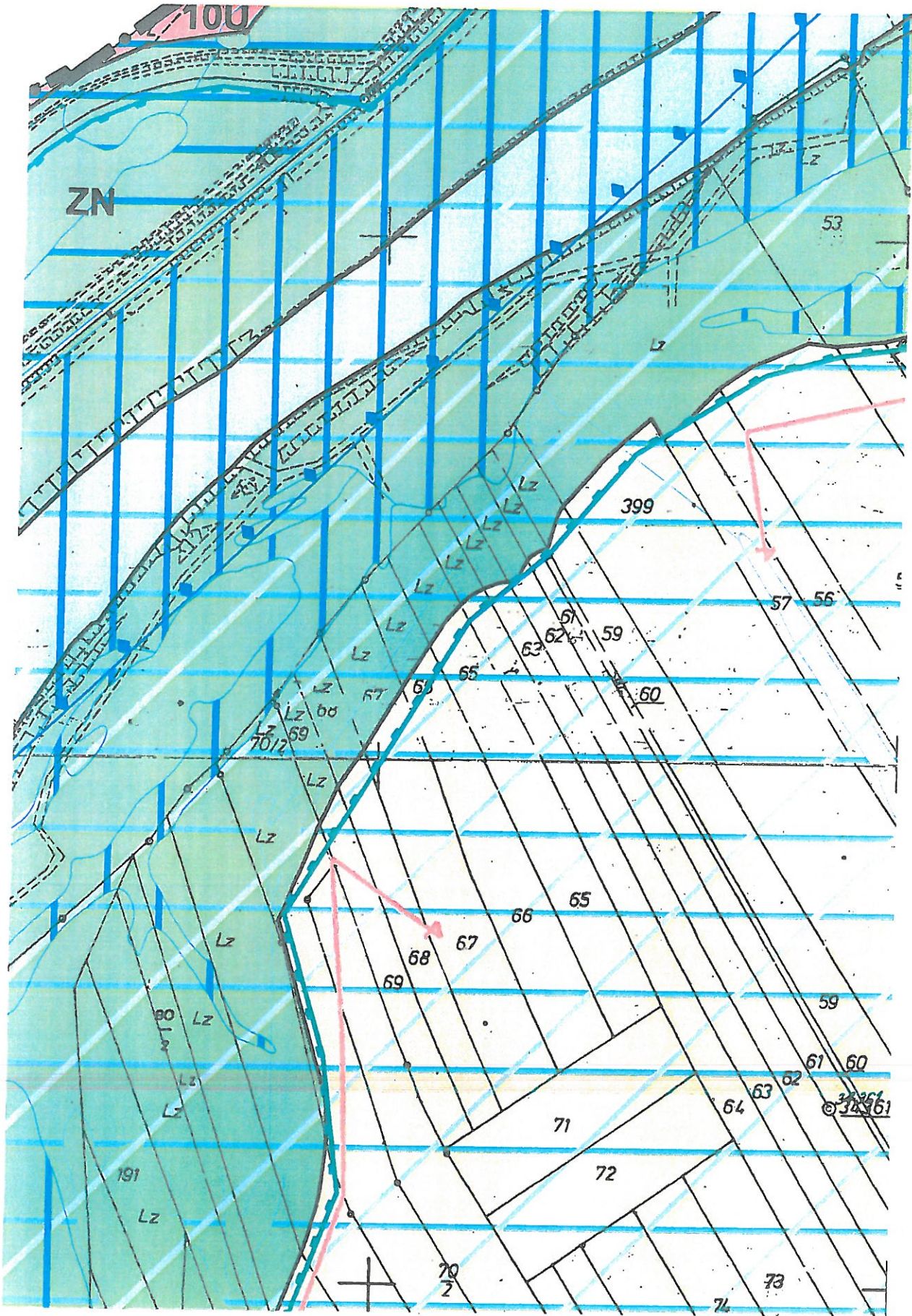


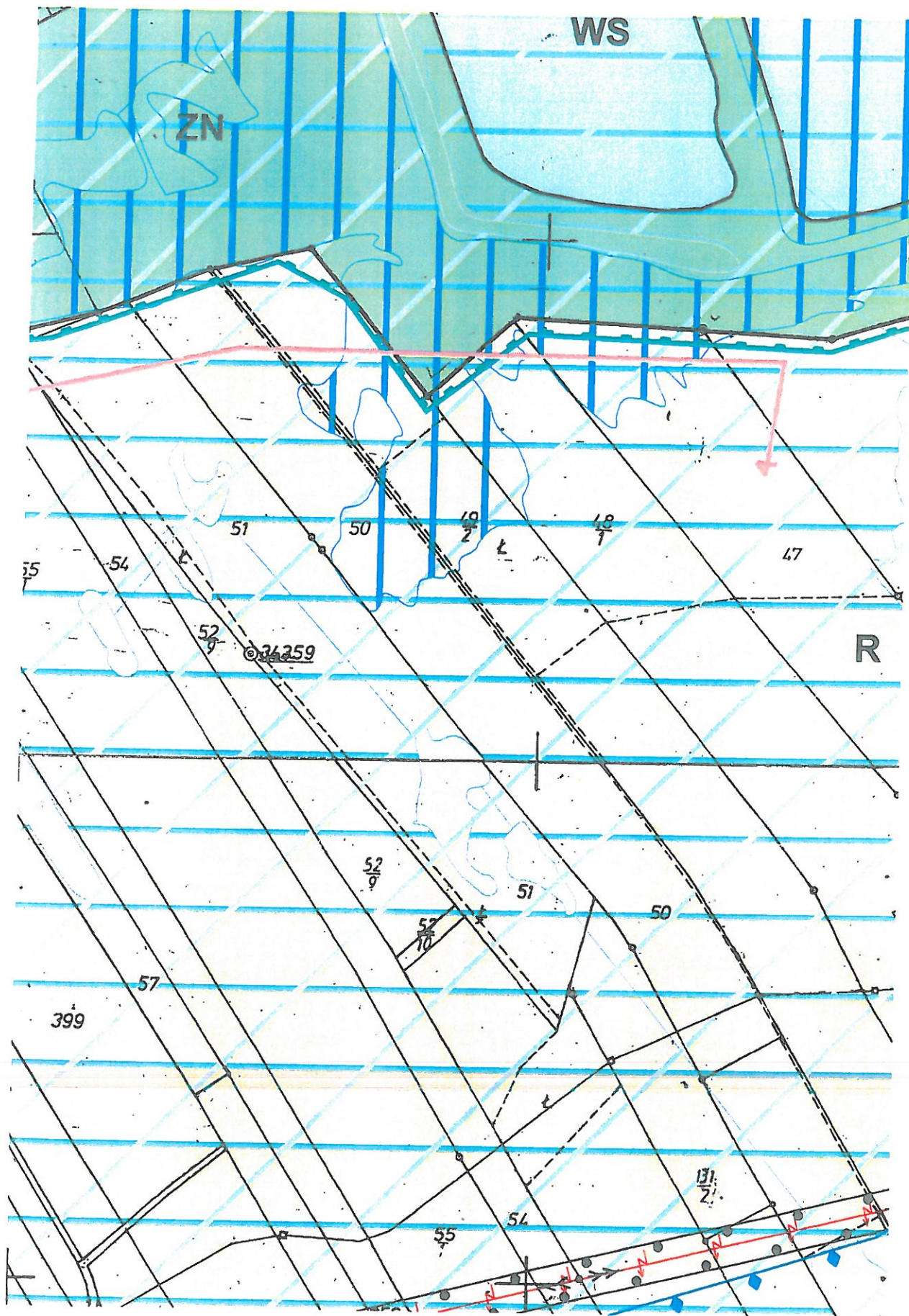
RADA MIEJSKA
w Myślenicach

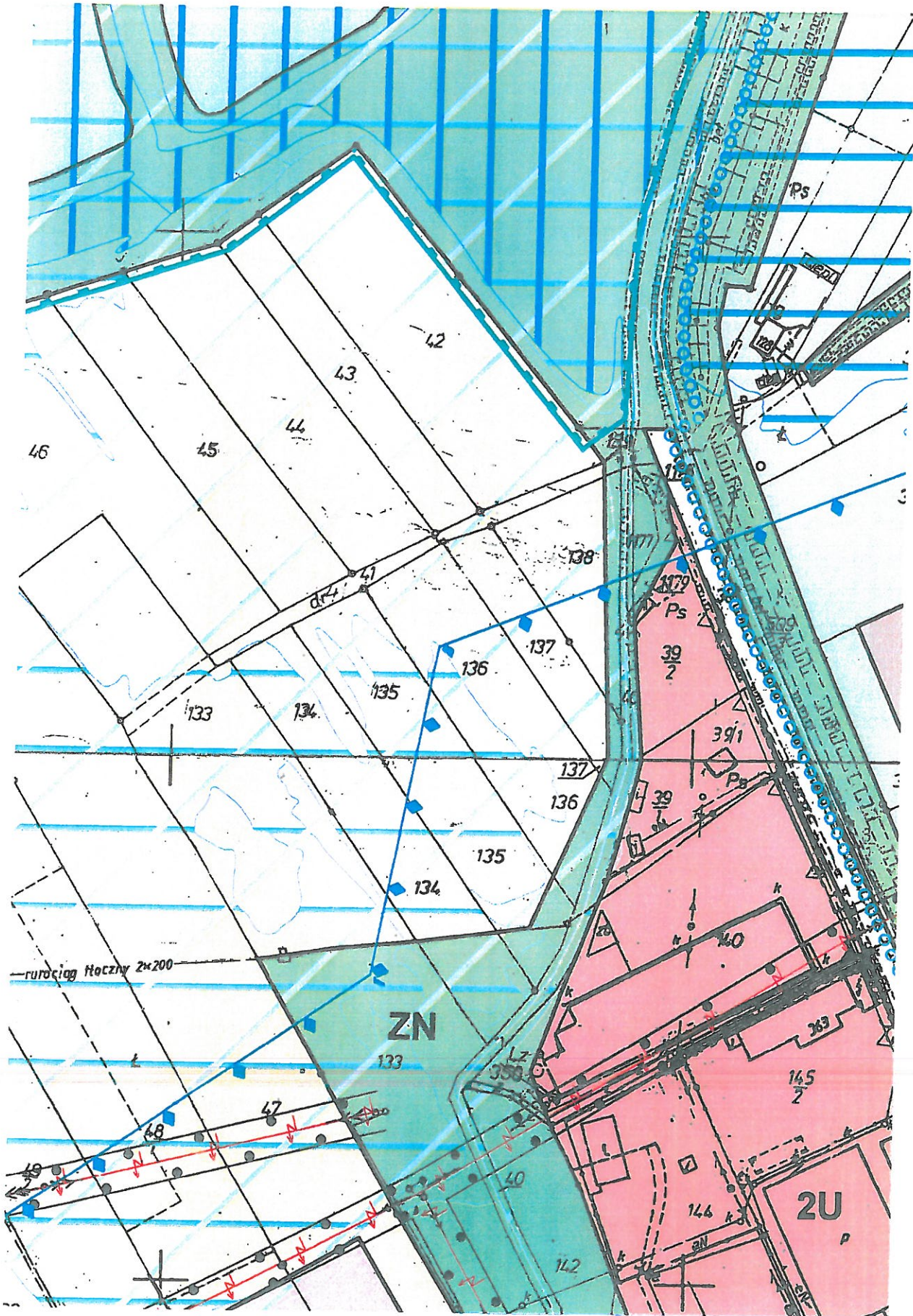


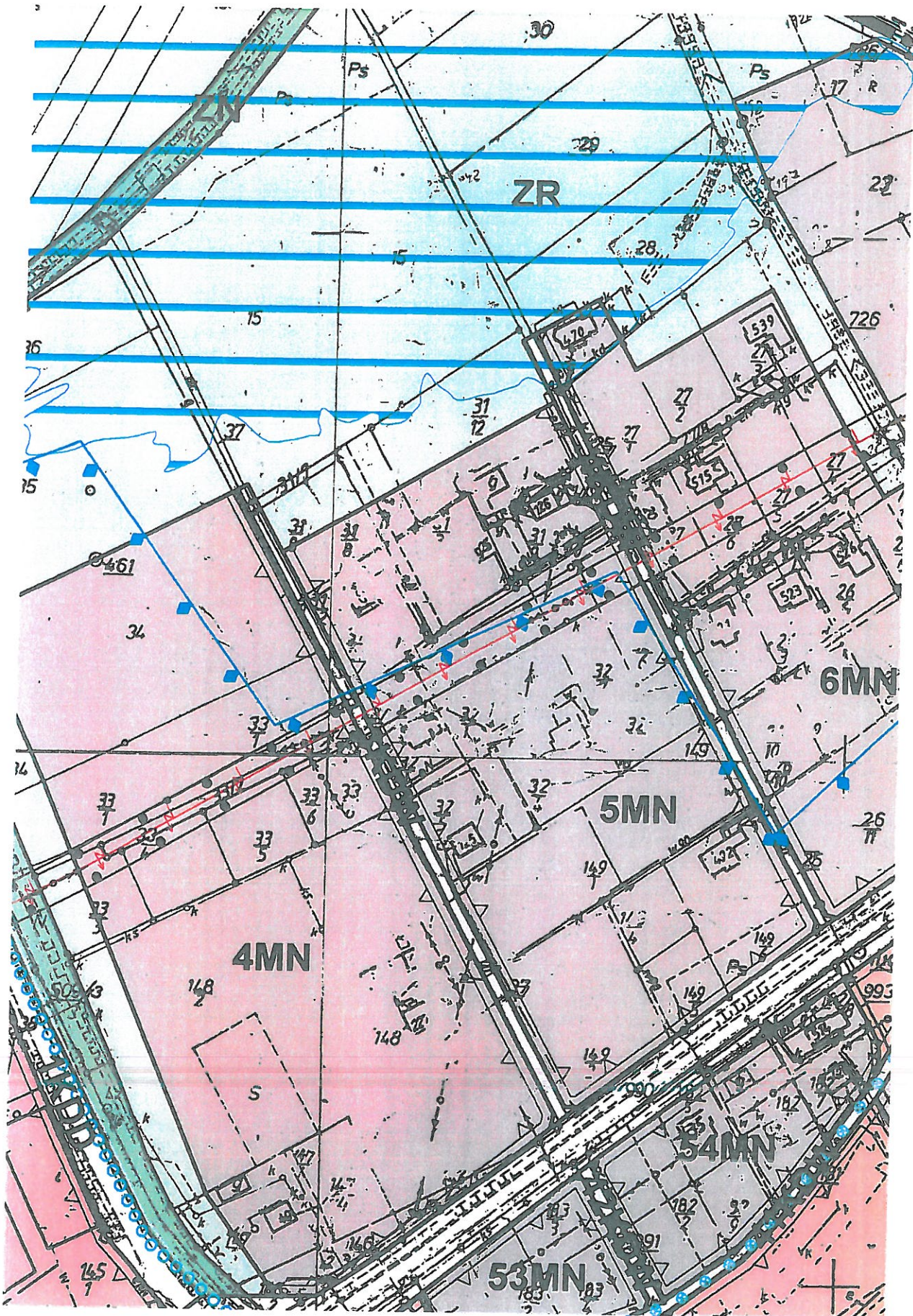


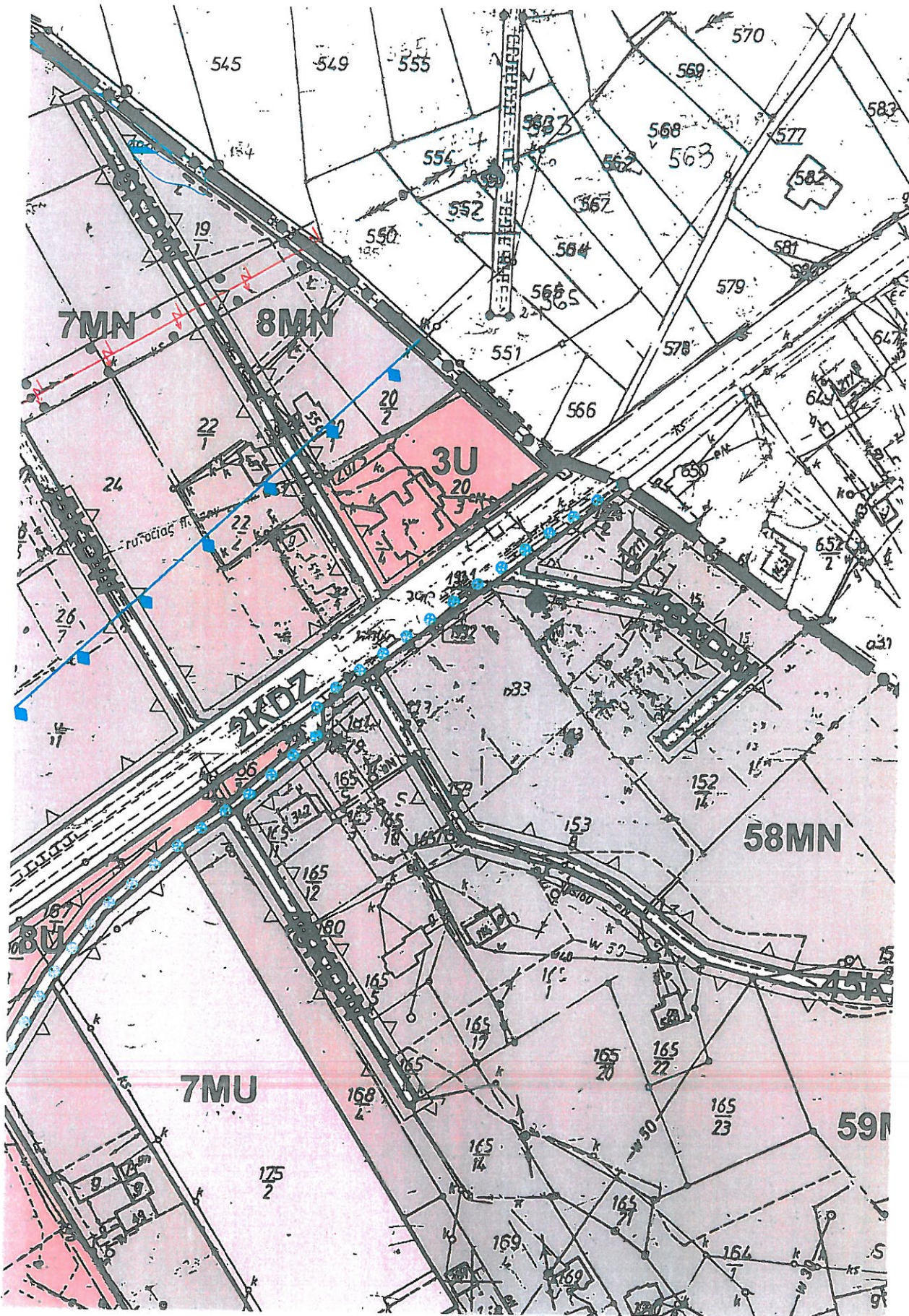




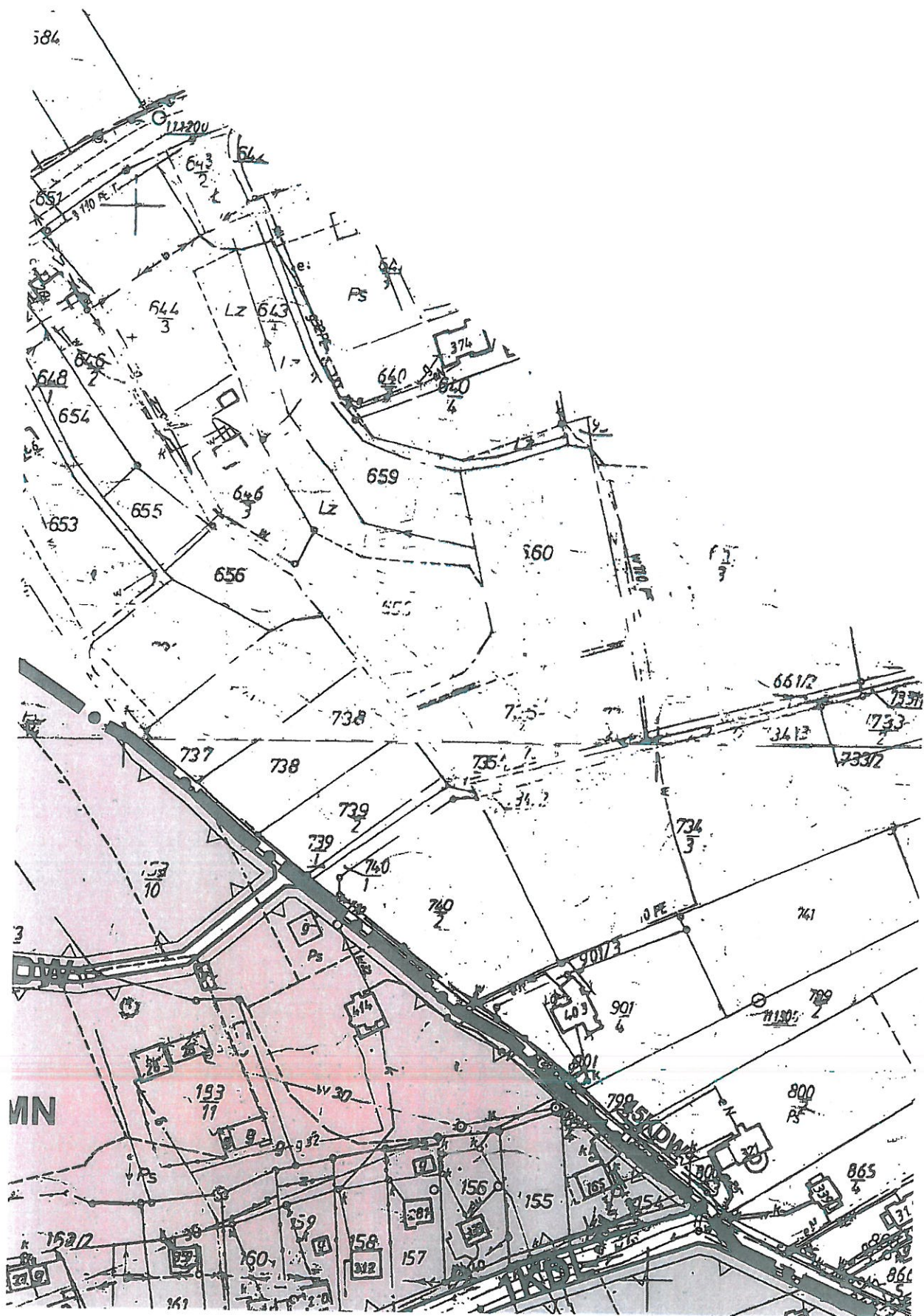


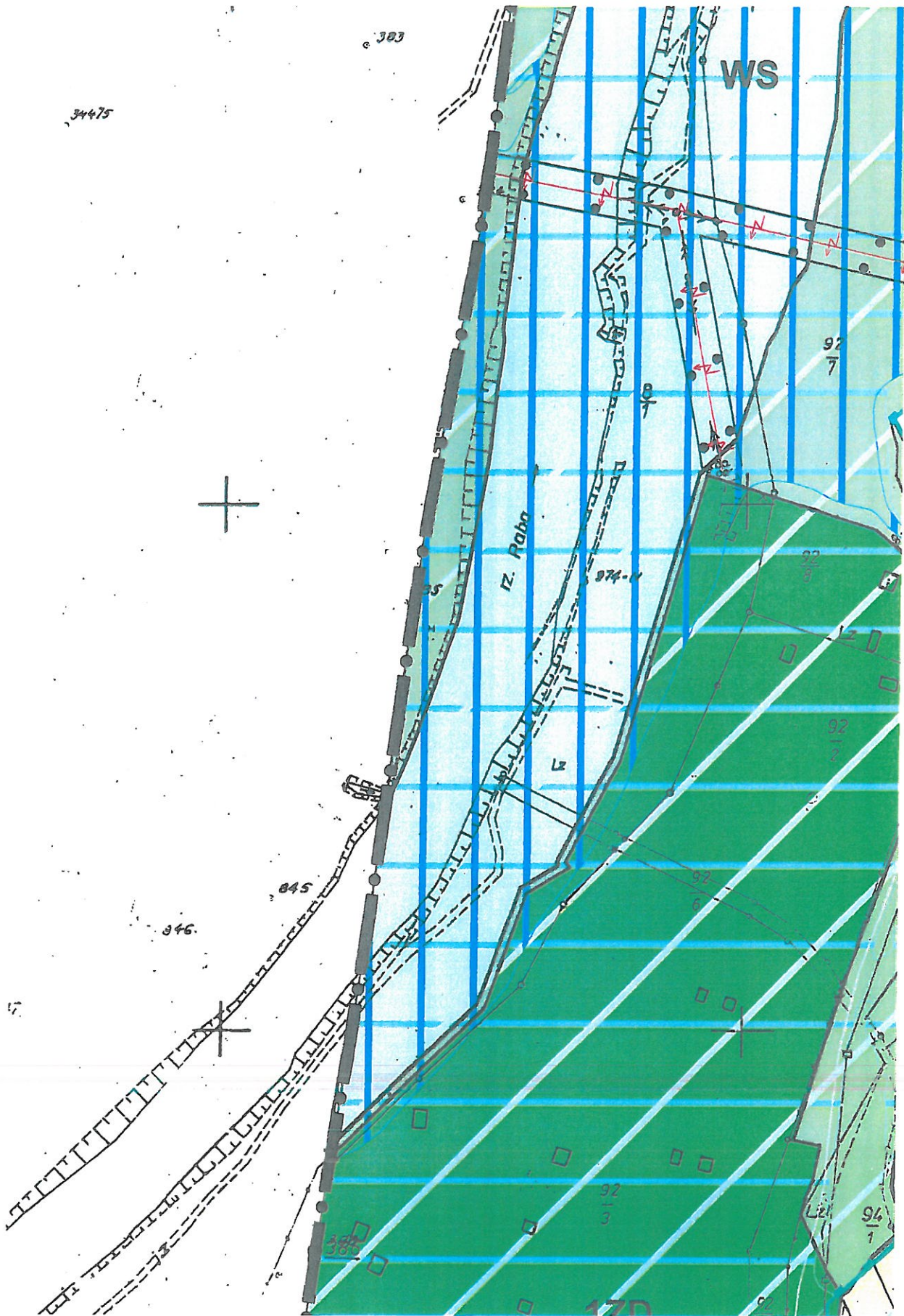


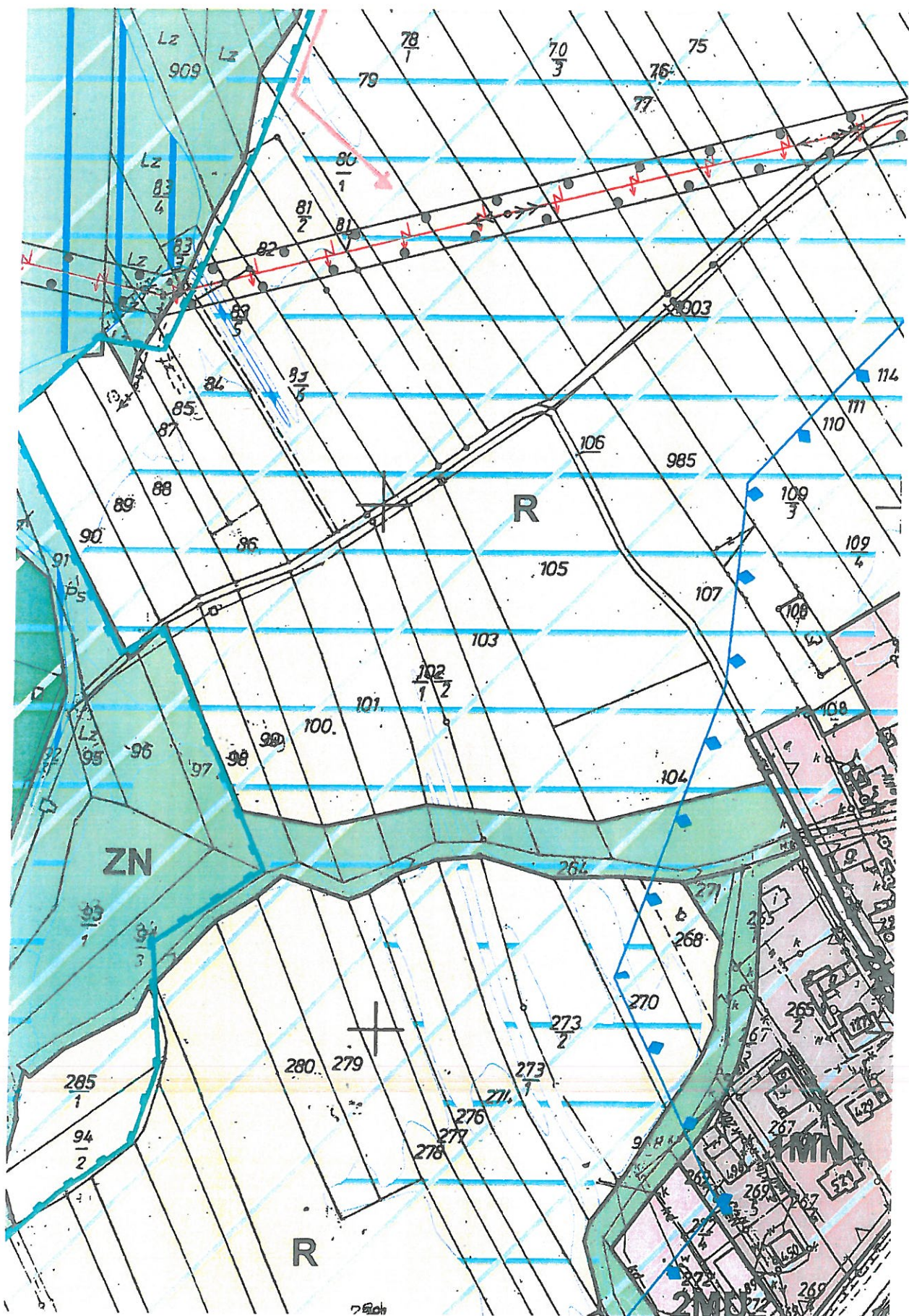


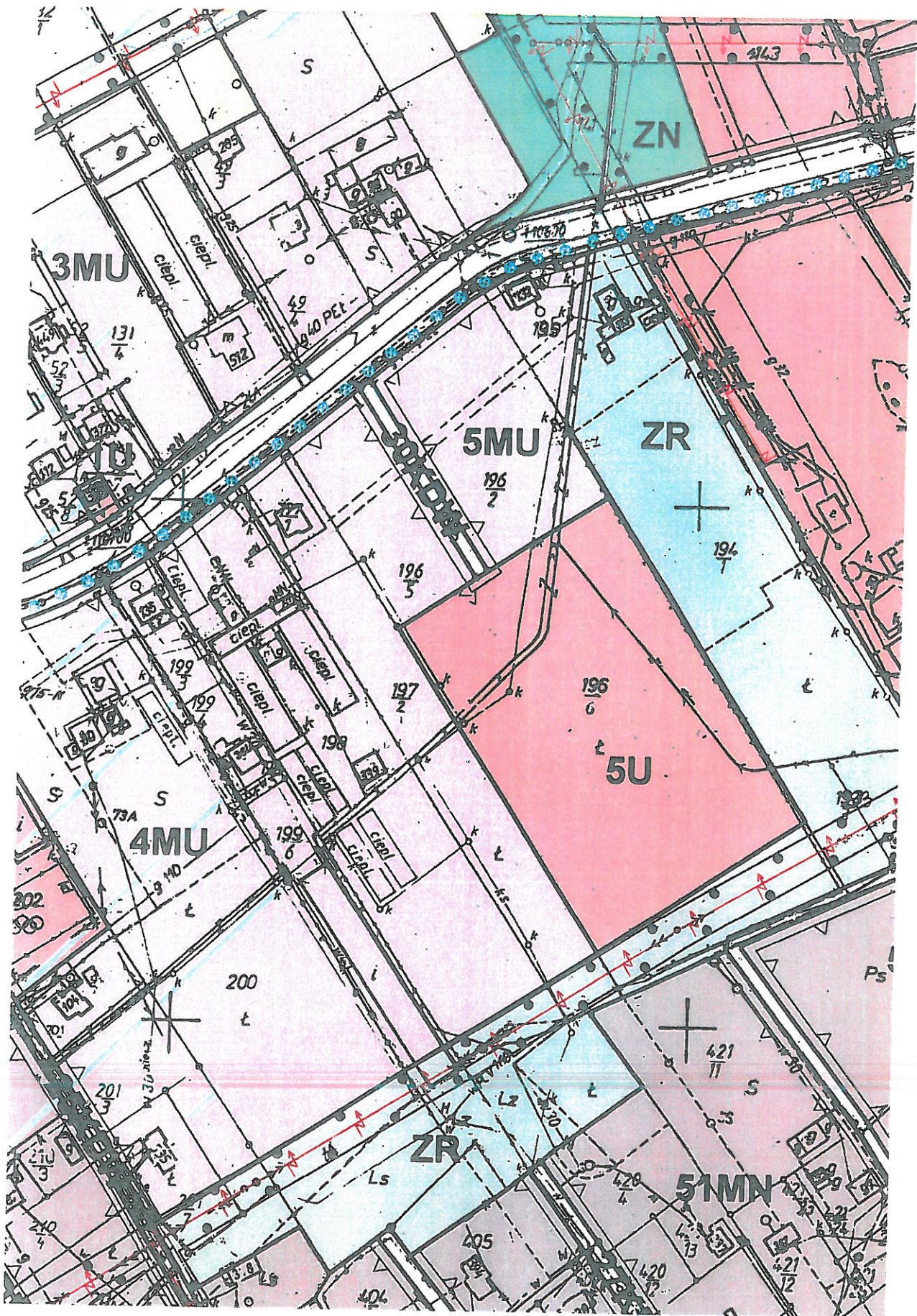


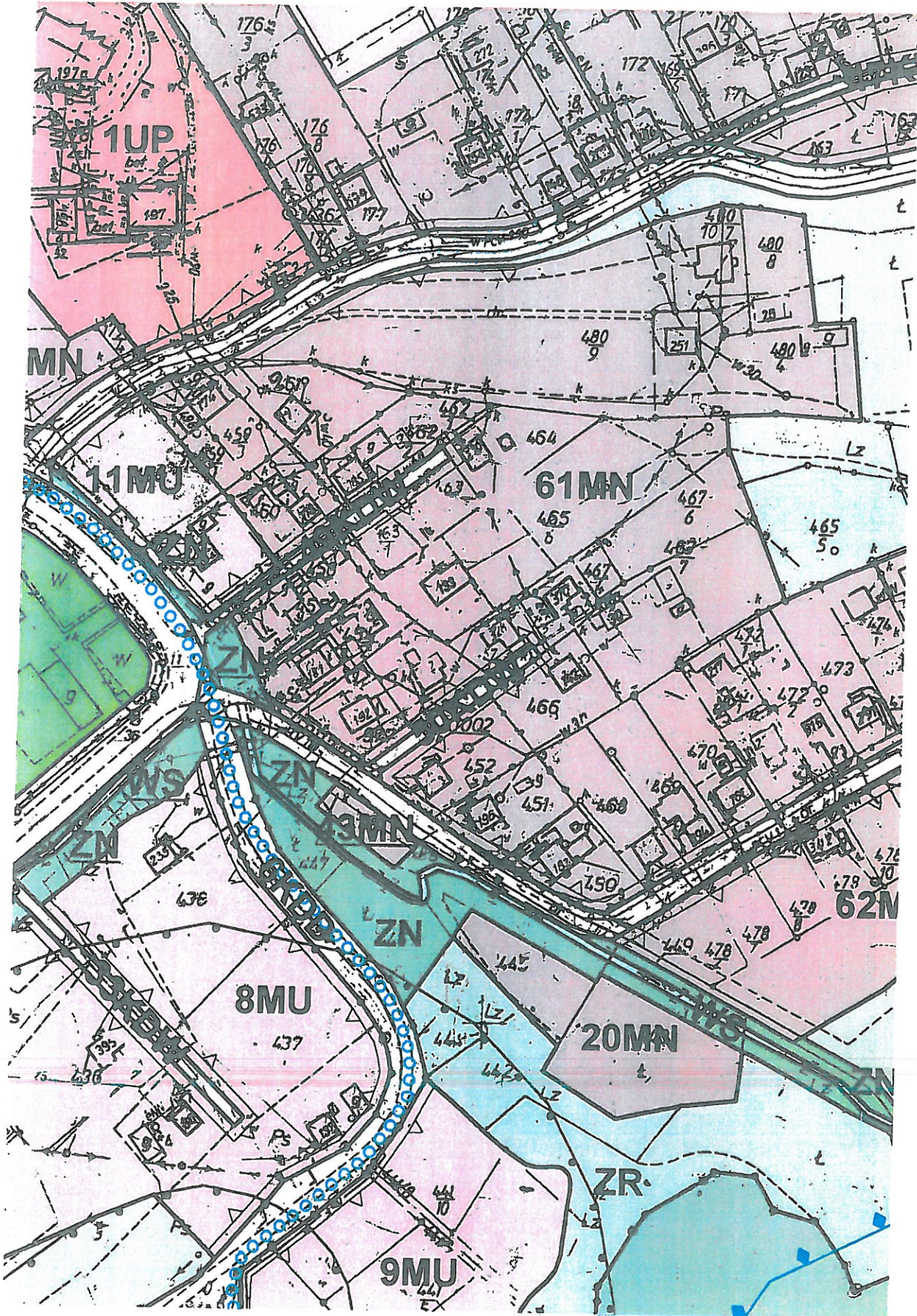
RADA MIEJSKA
w Myślenicach

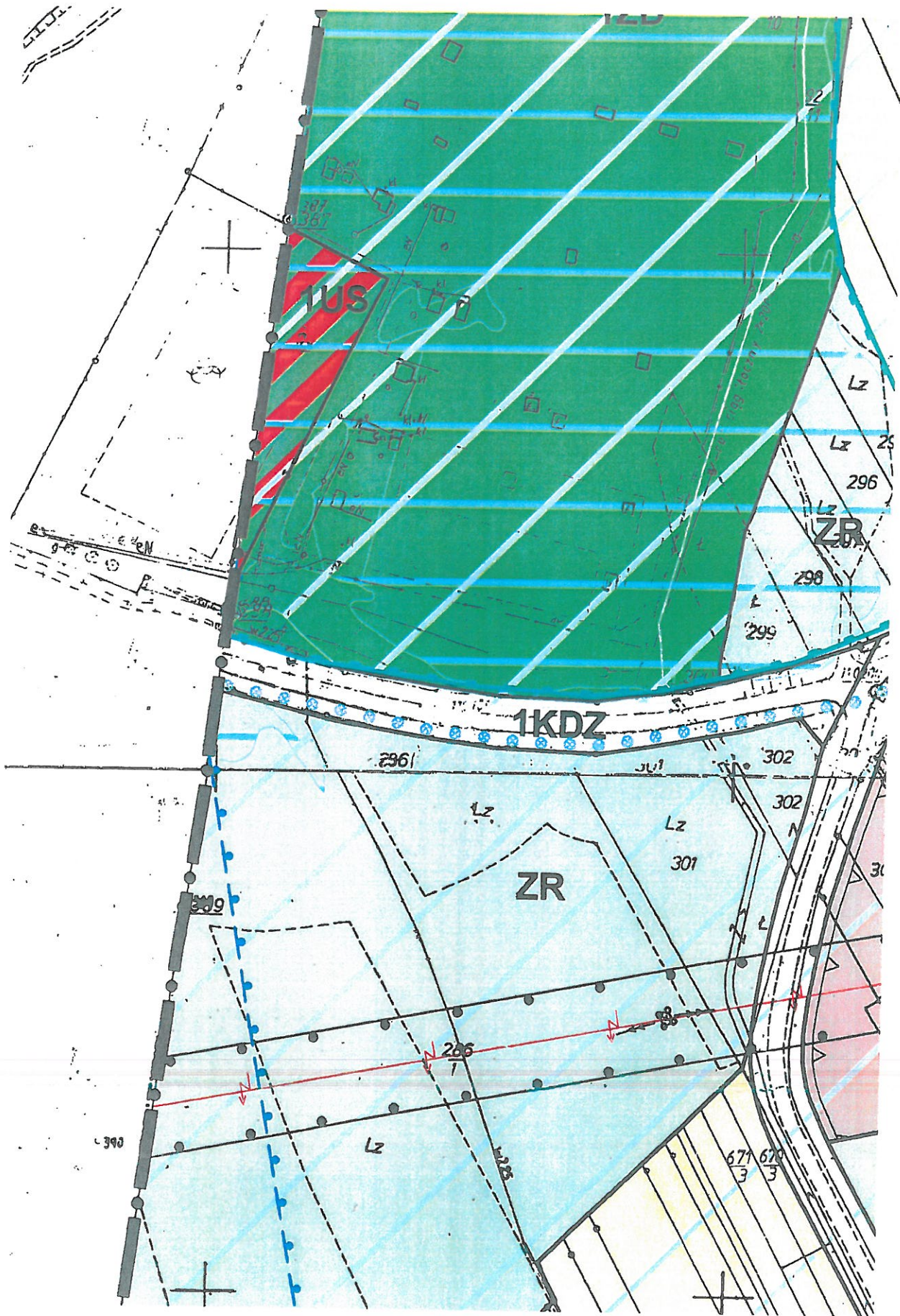


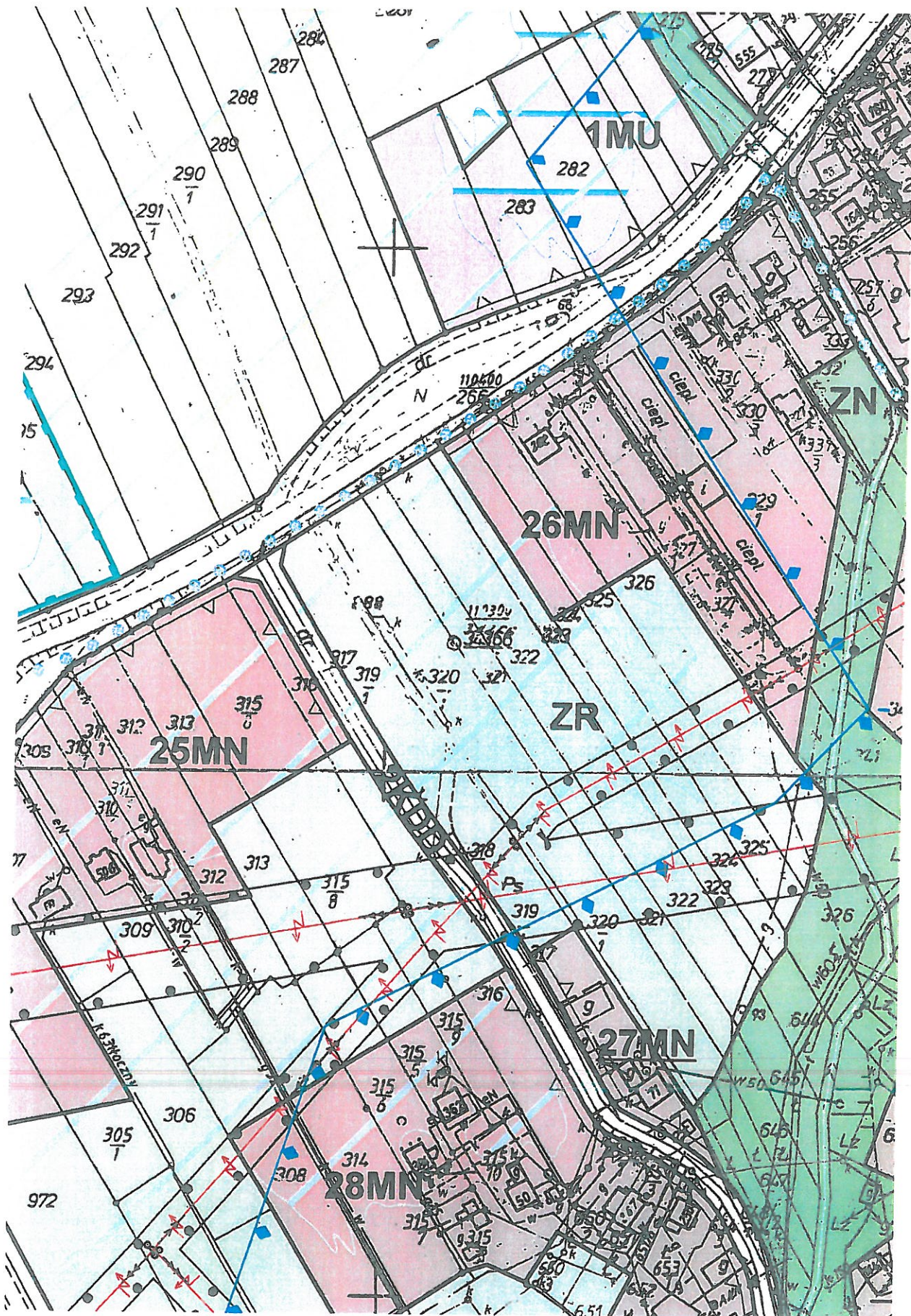


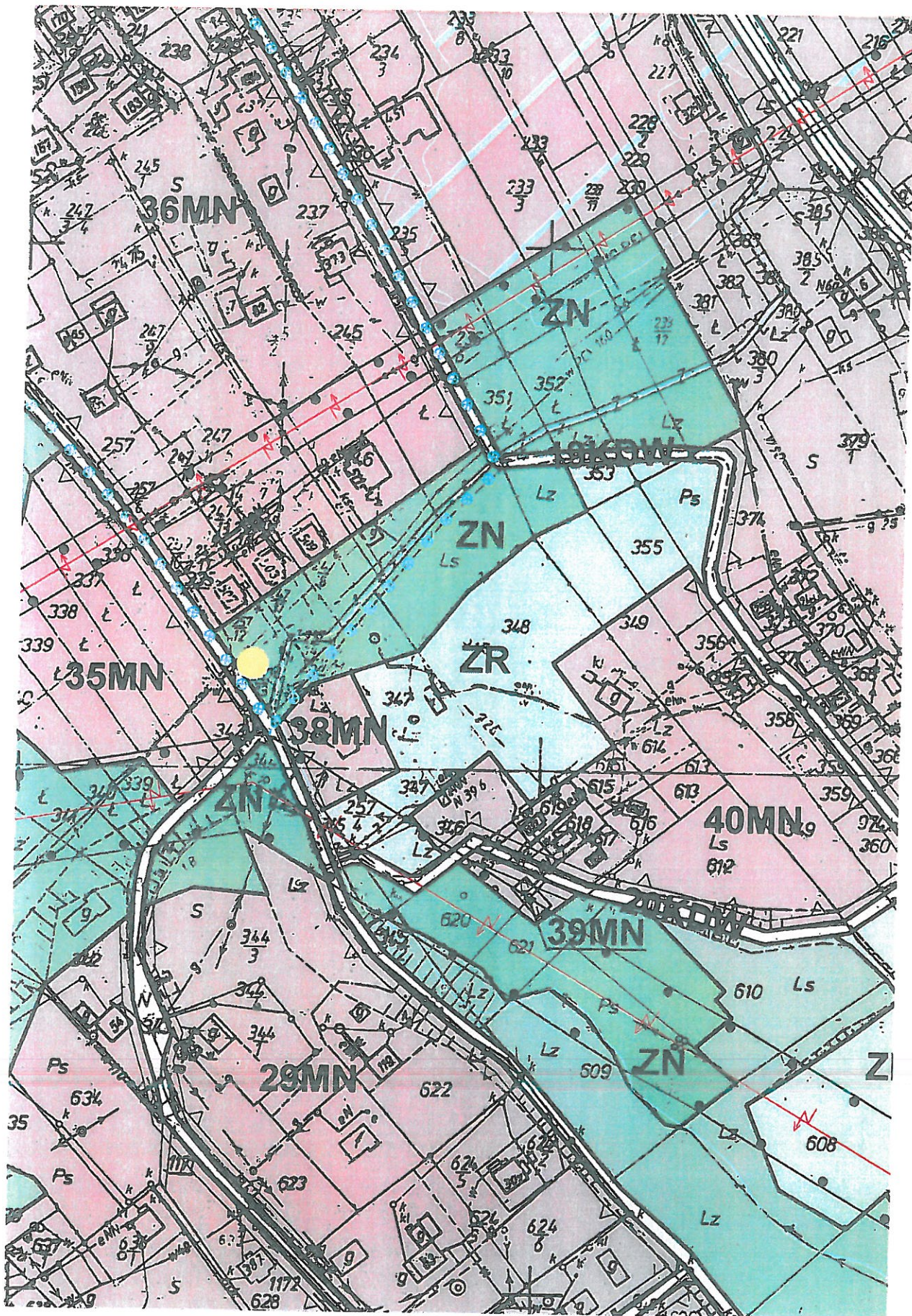


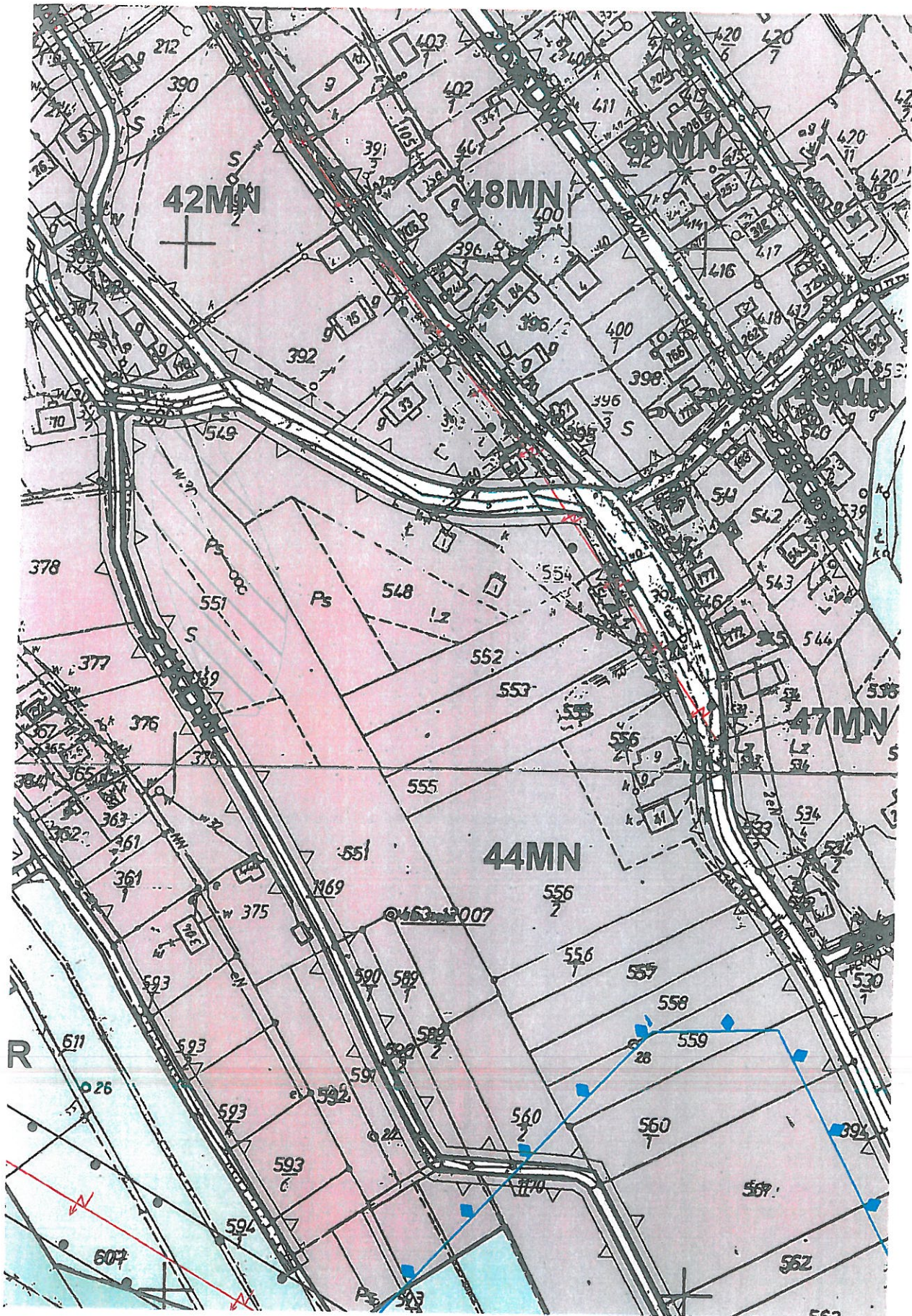


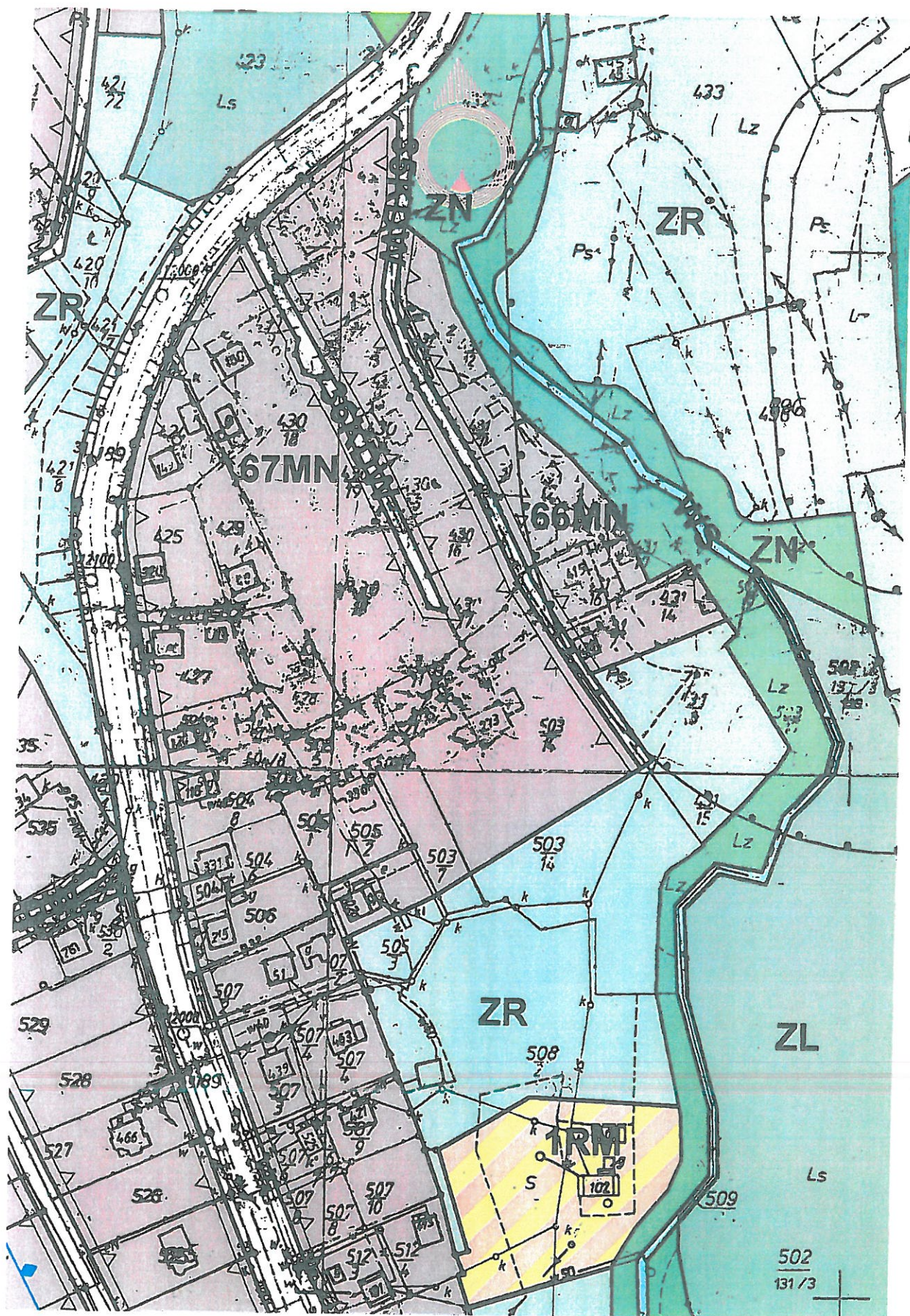


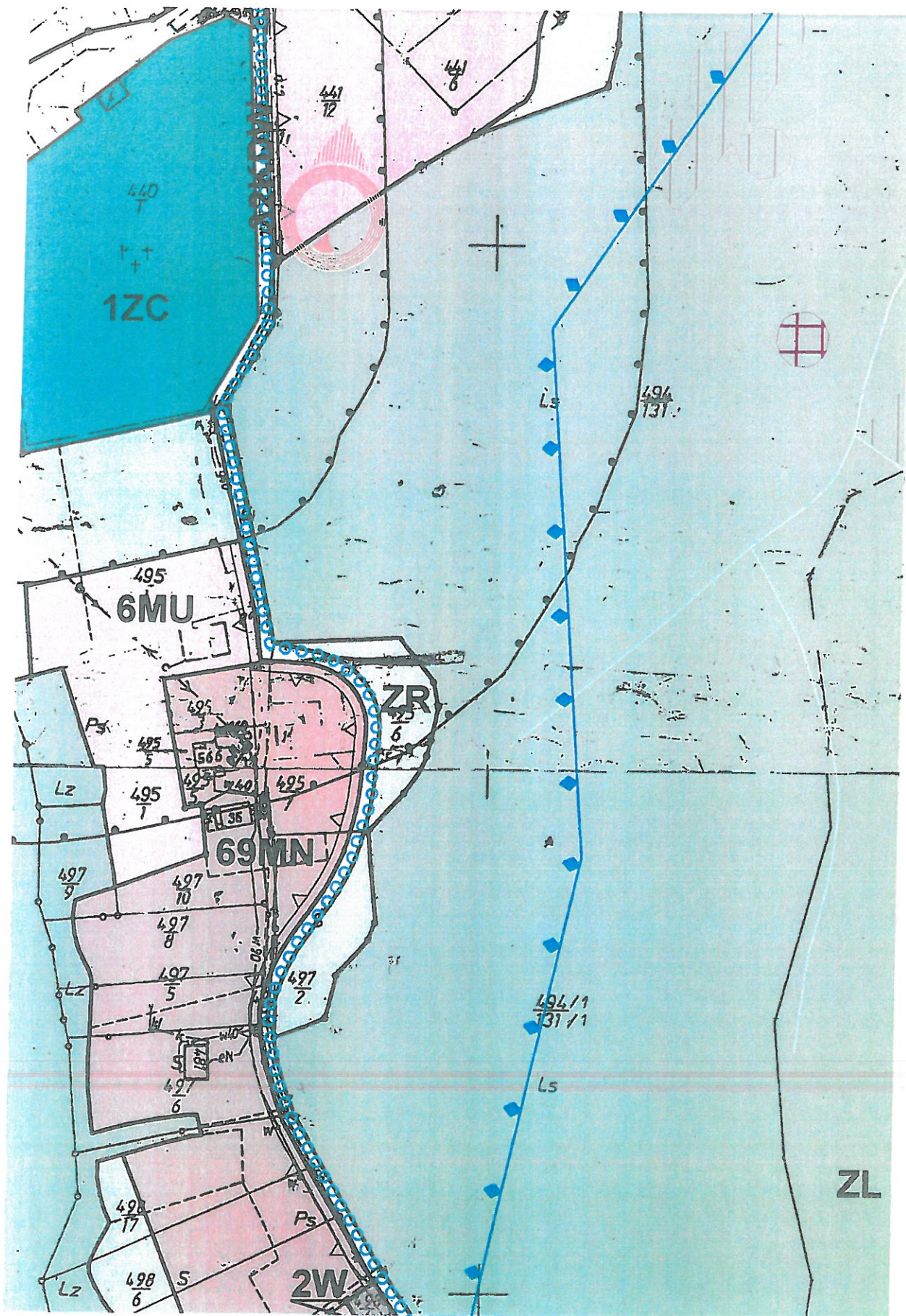













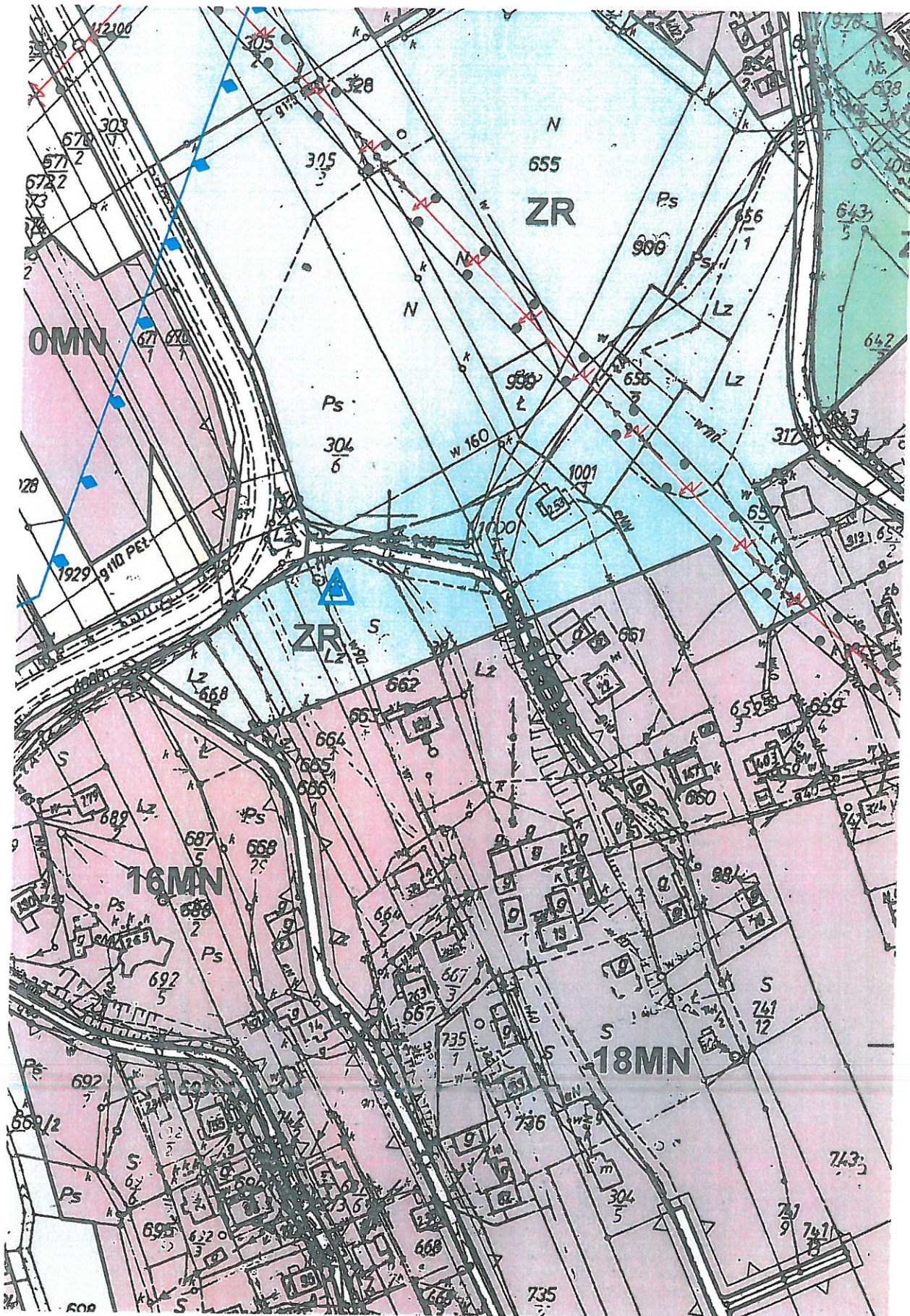


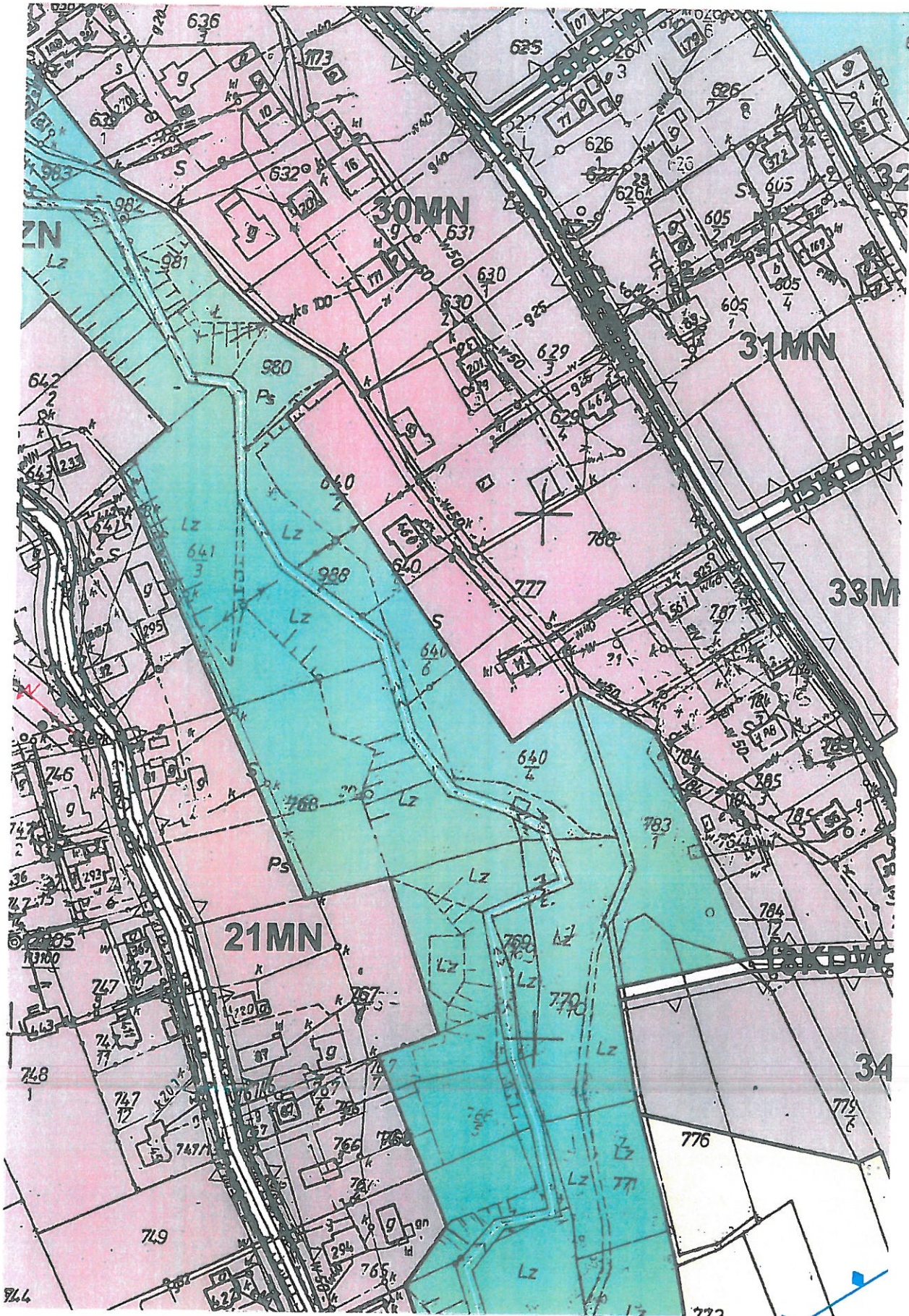
494/130

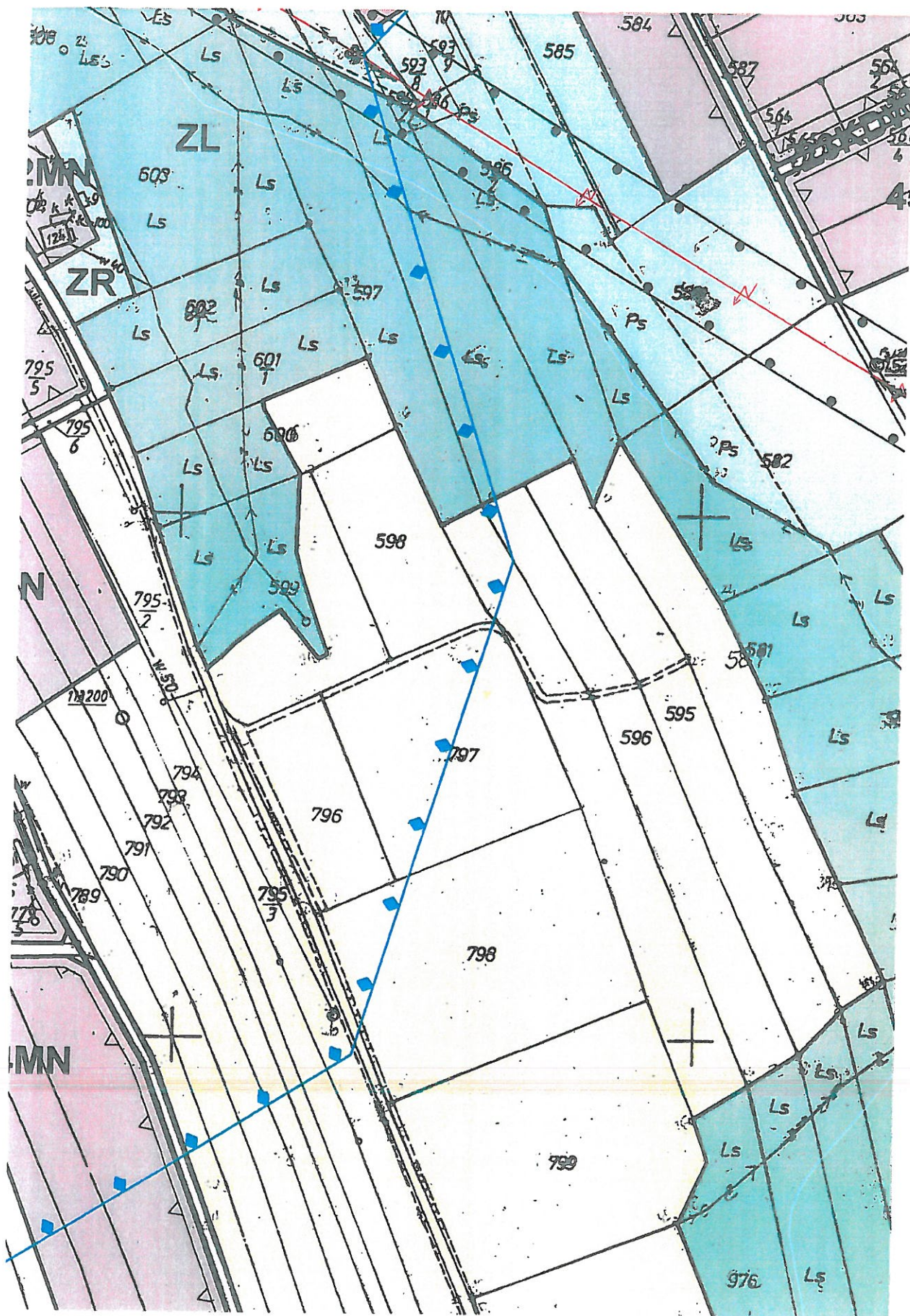
494/3
130

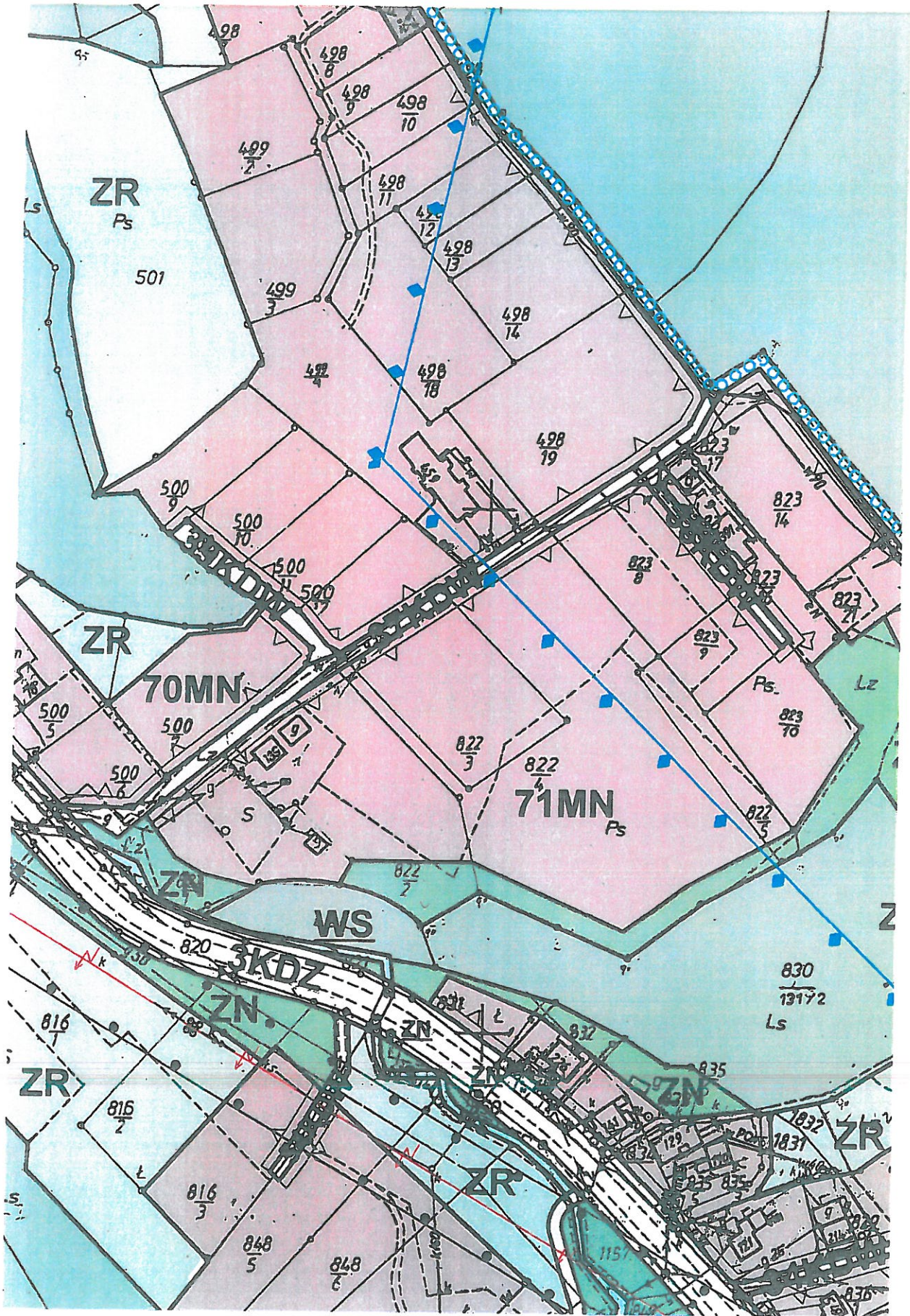
Ls

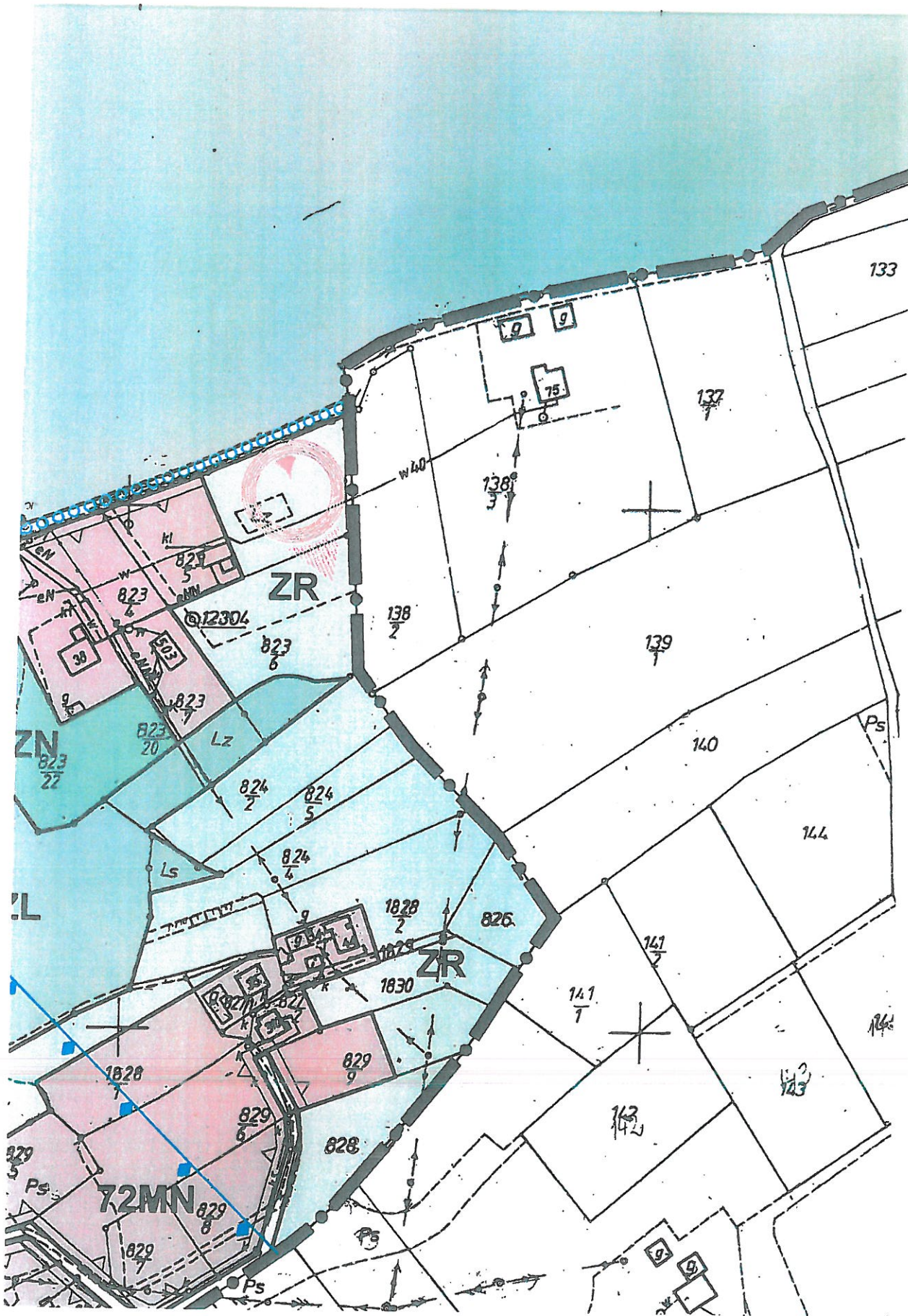
KADA MIEJSKA
w Myślenicach

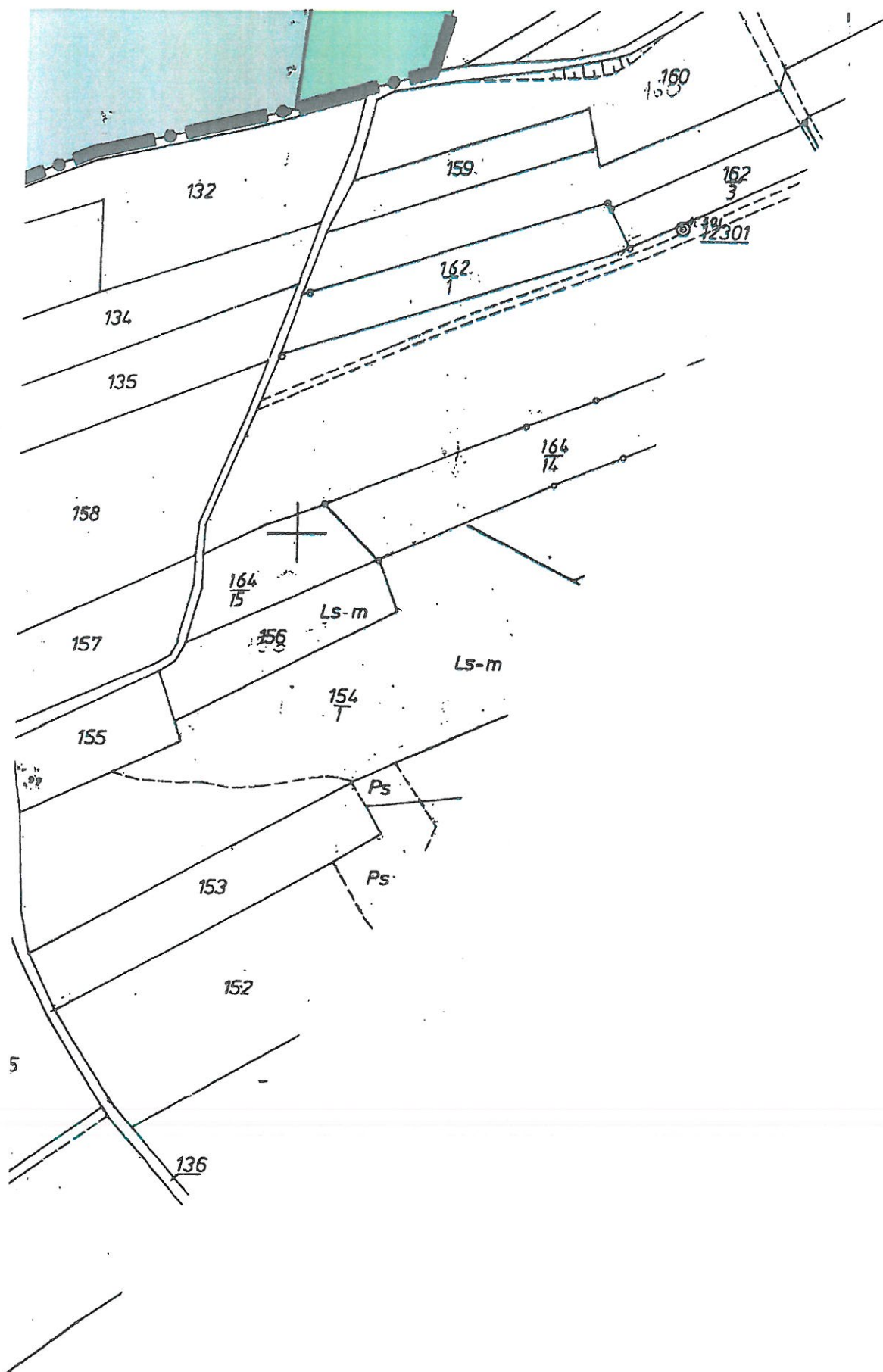


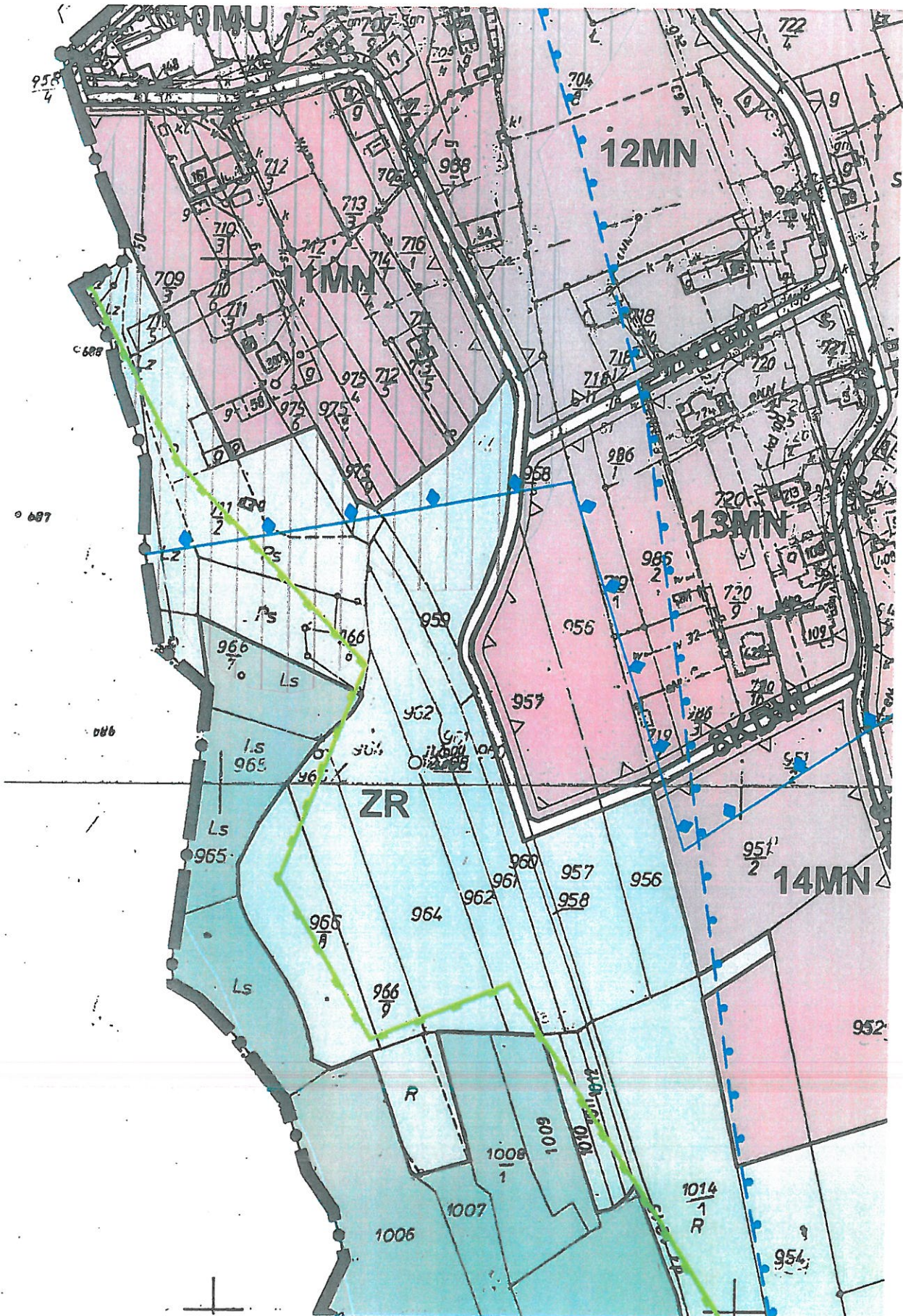


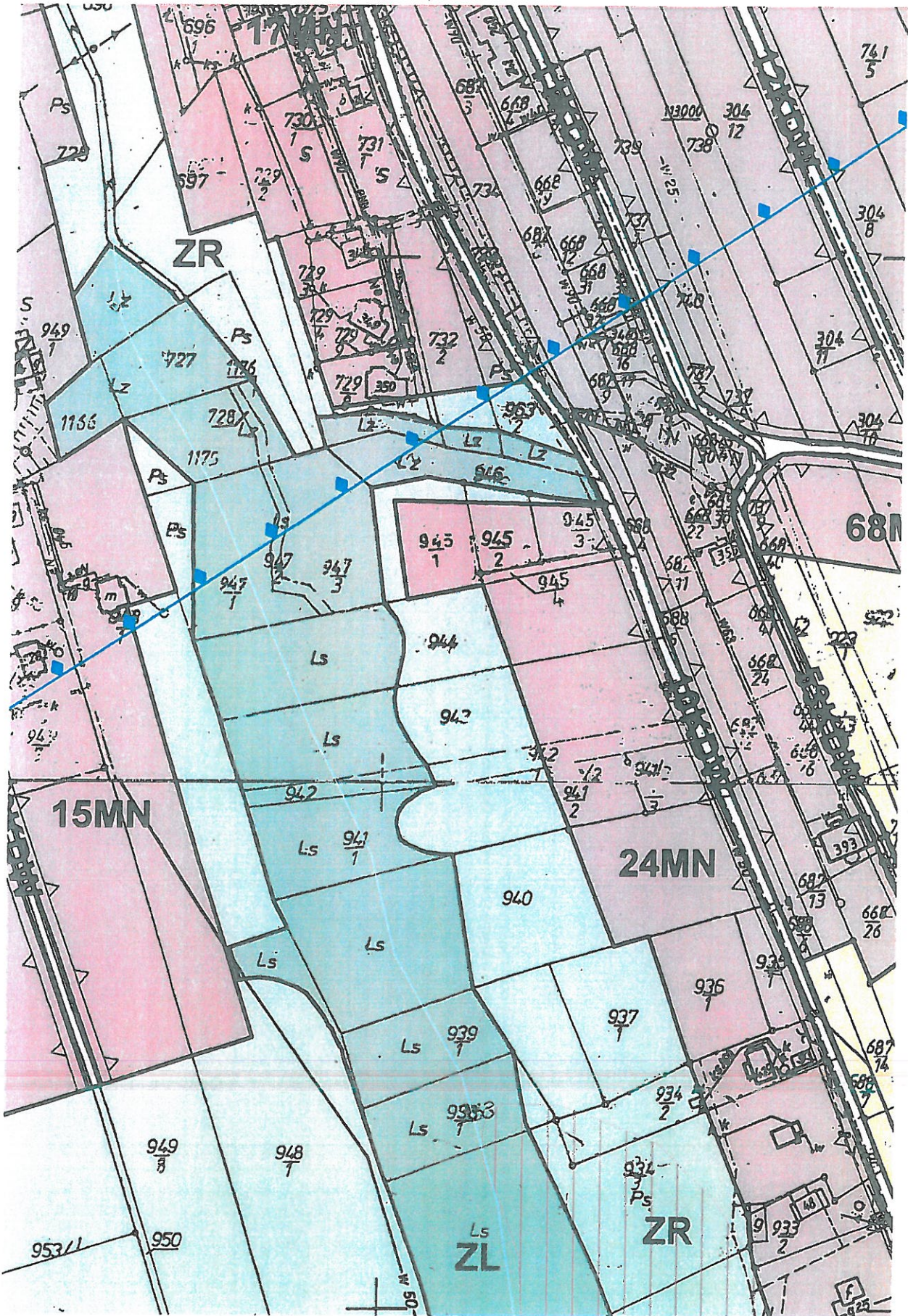


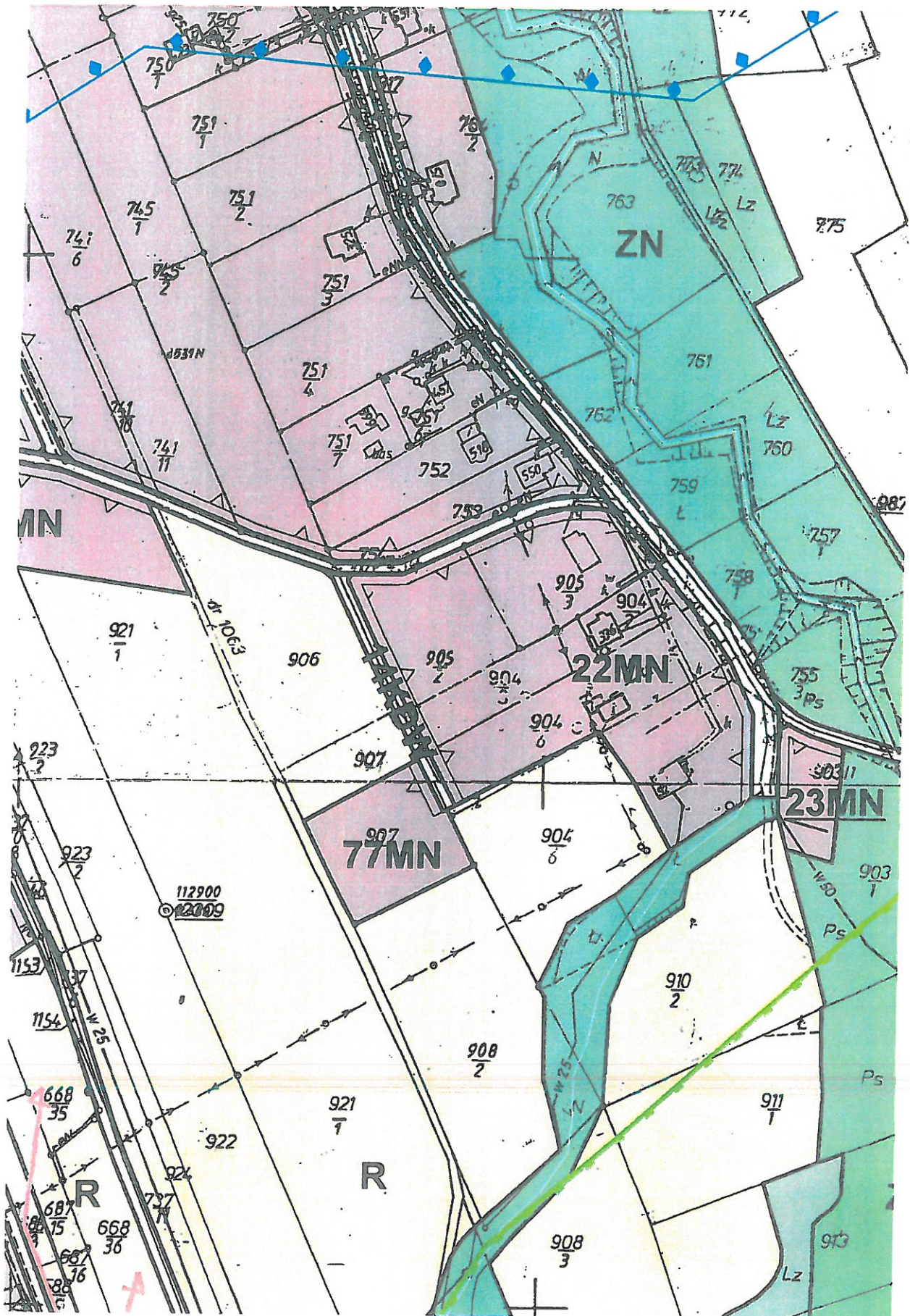


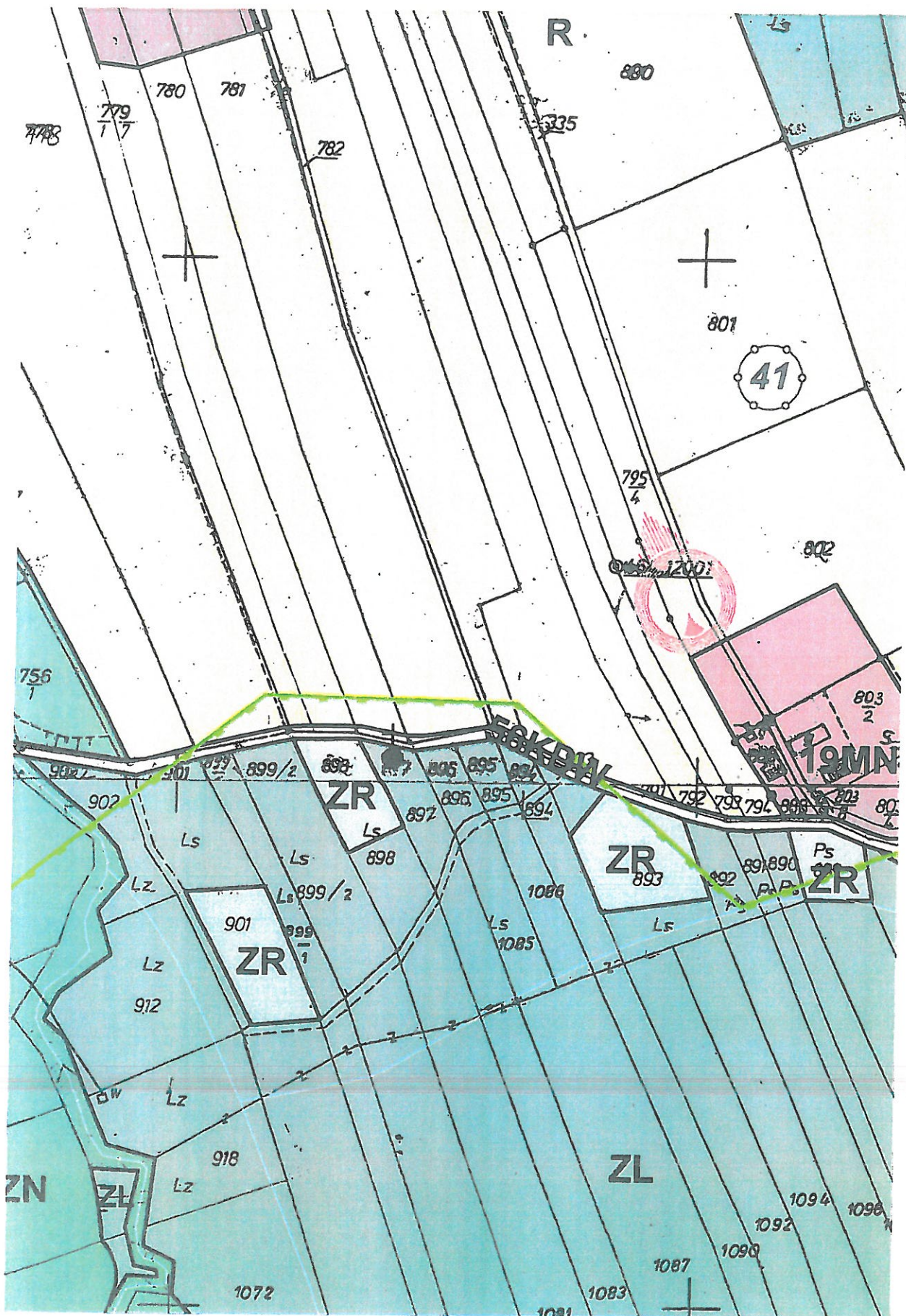


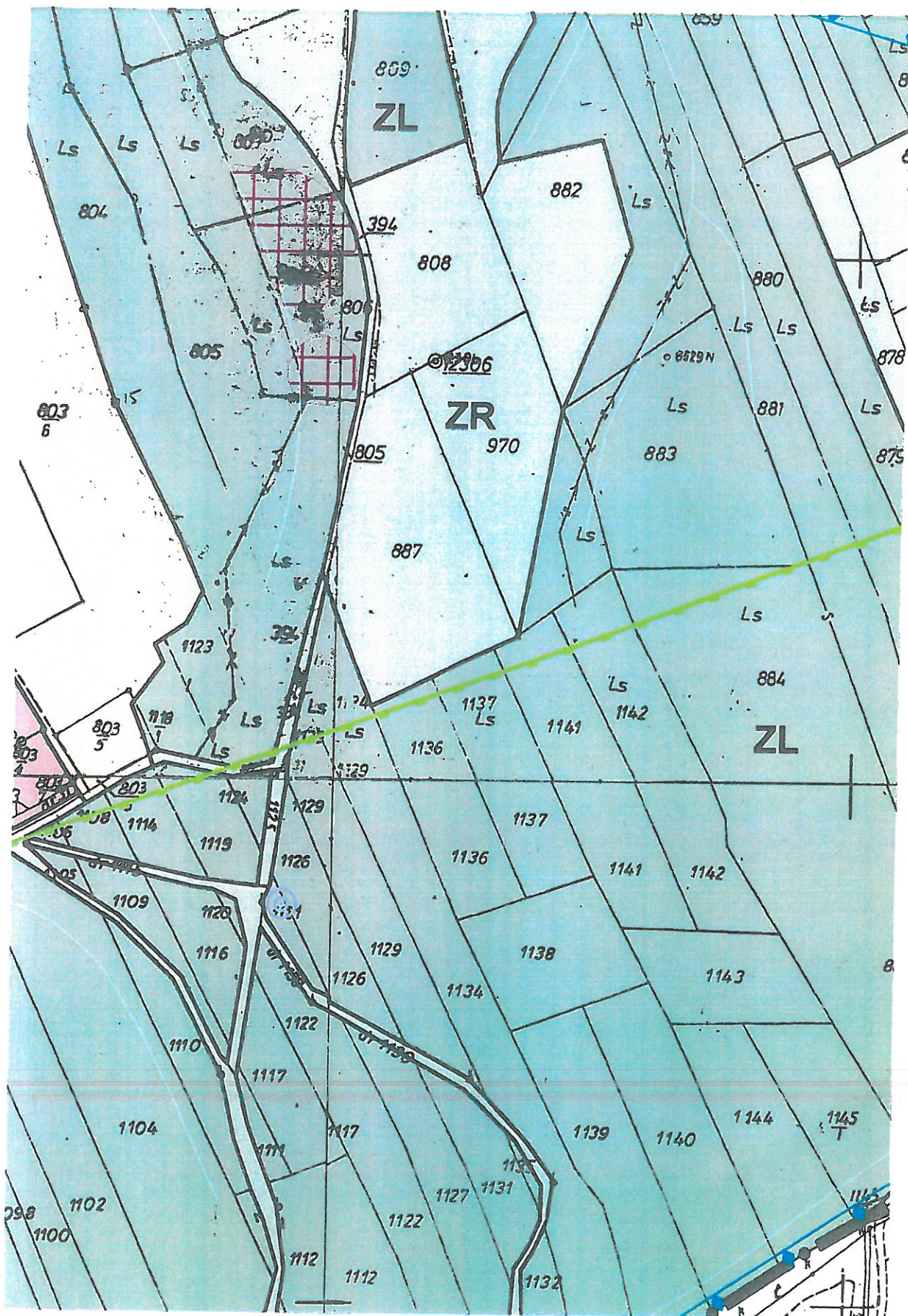


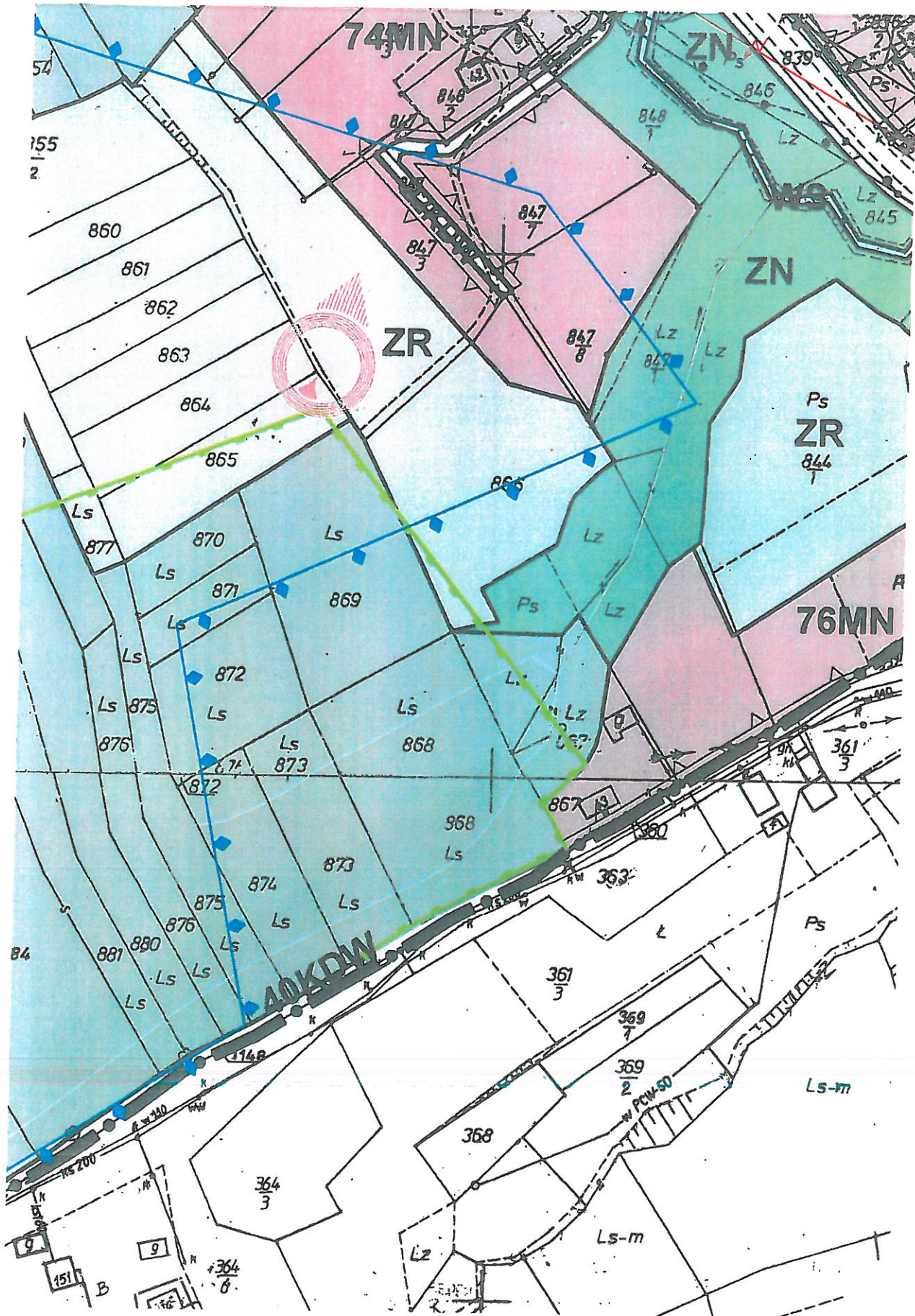


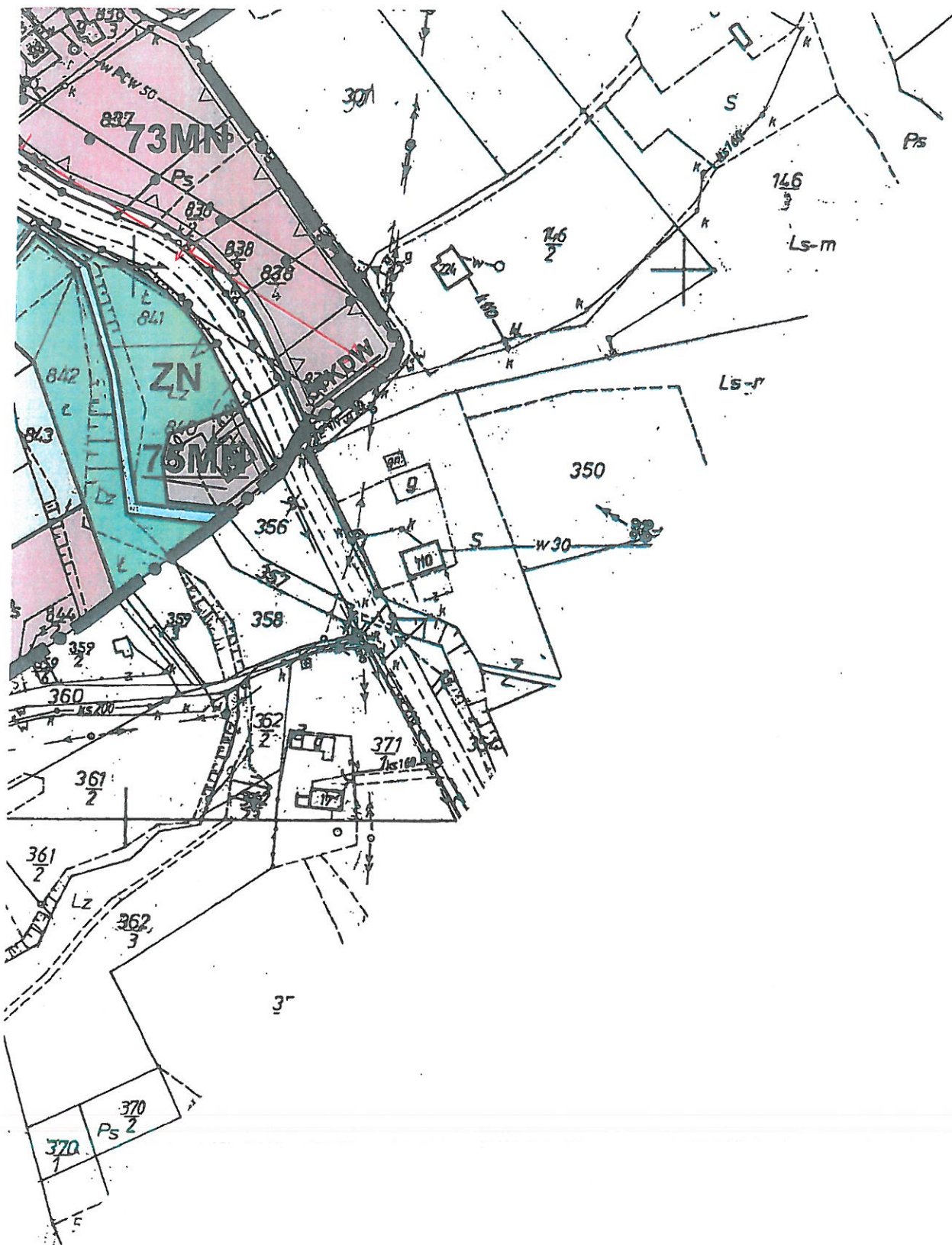


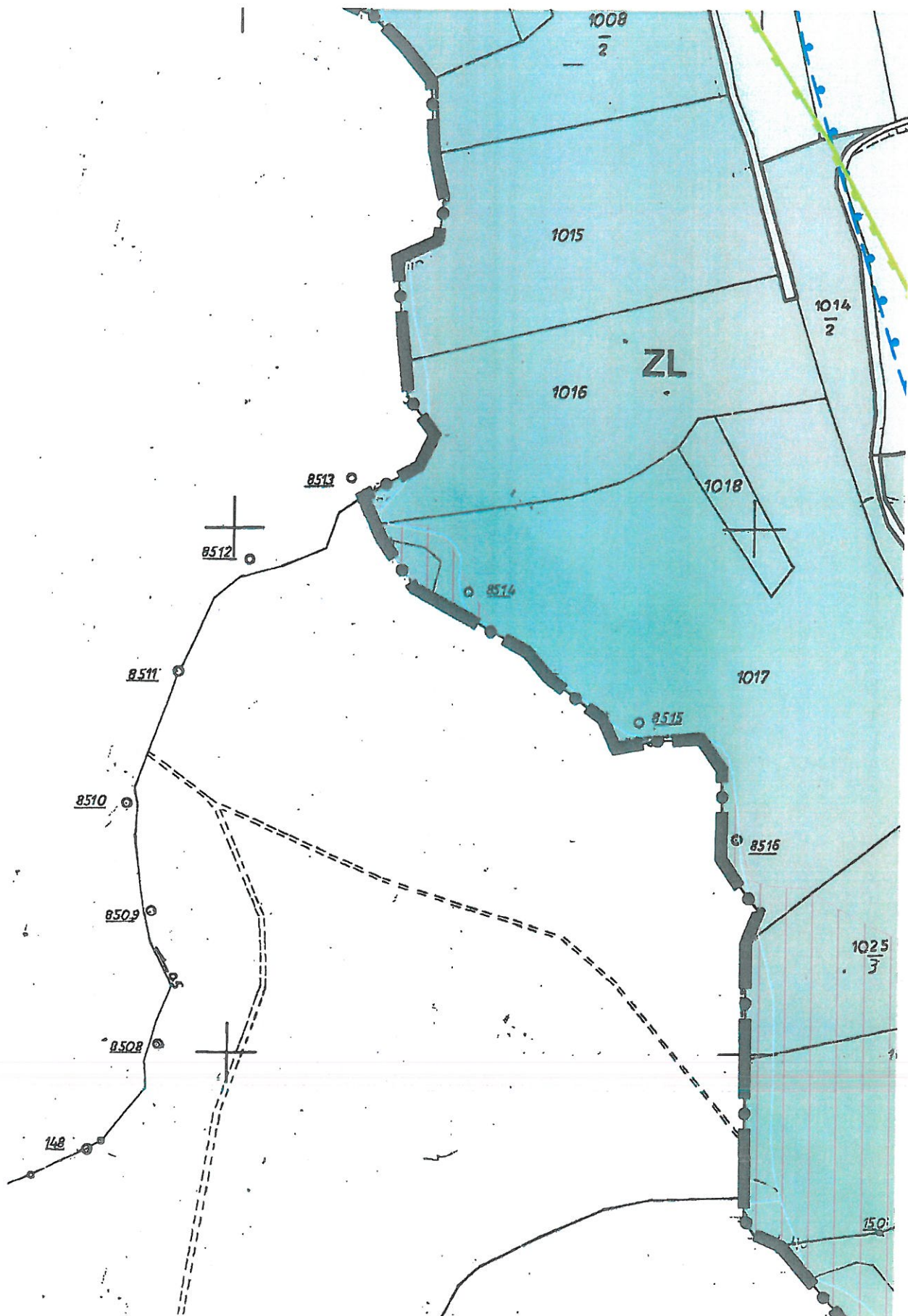


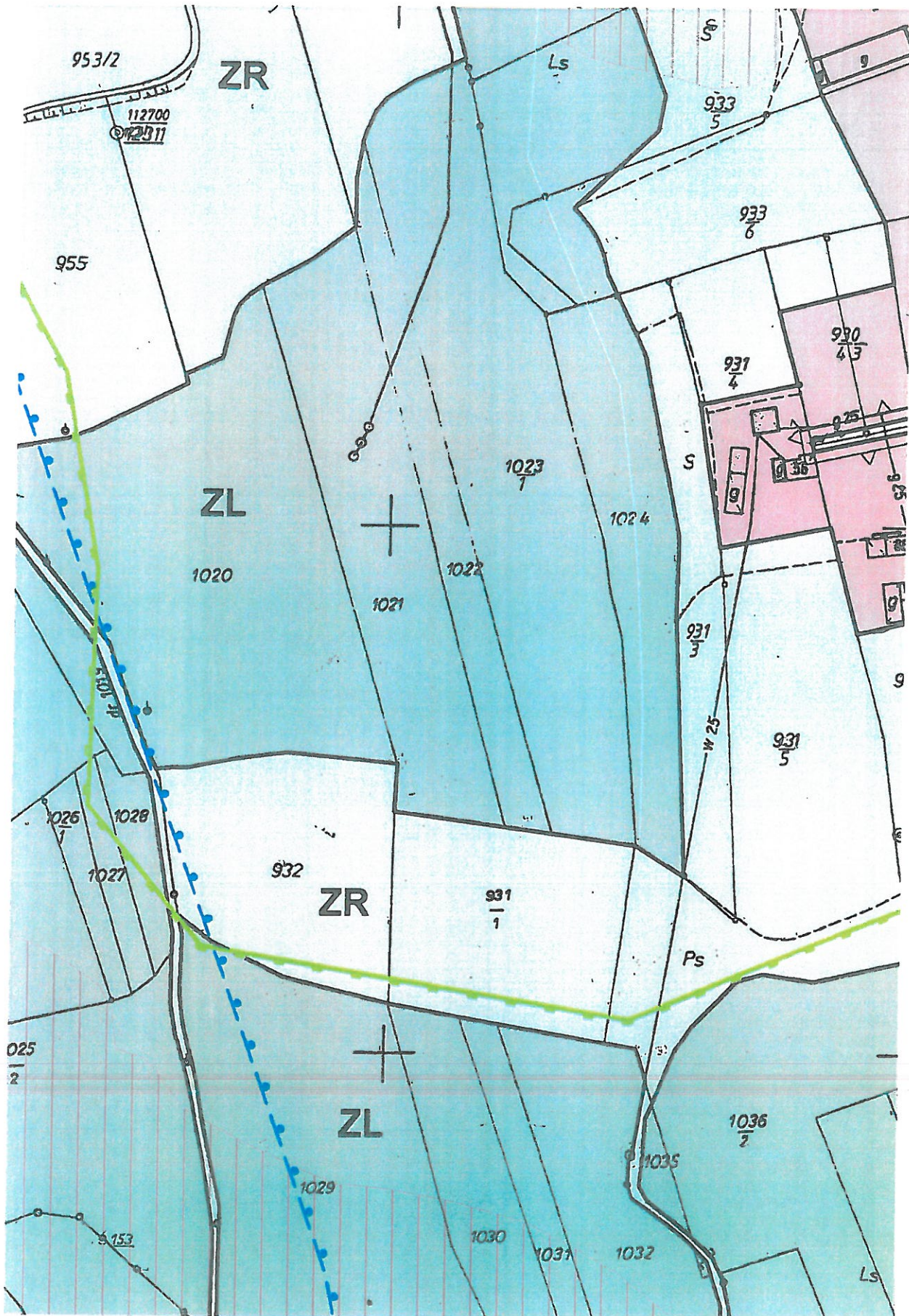


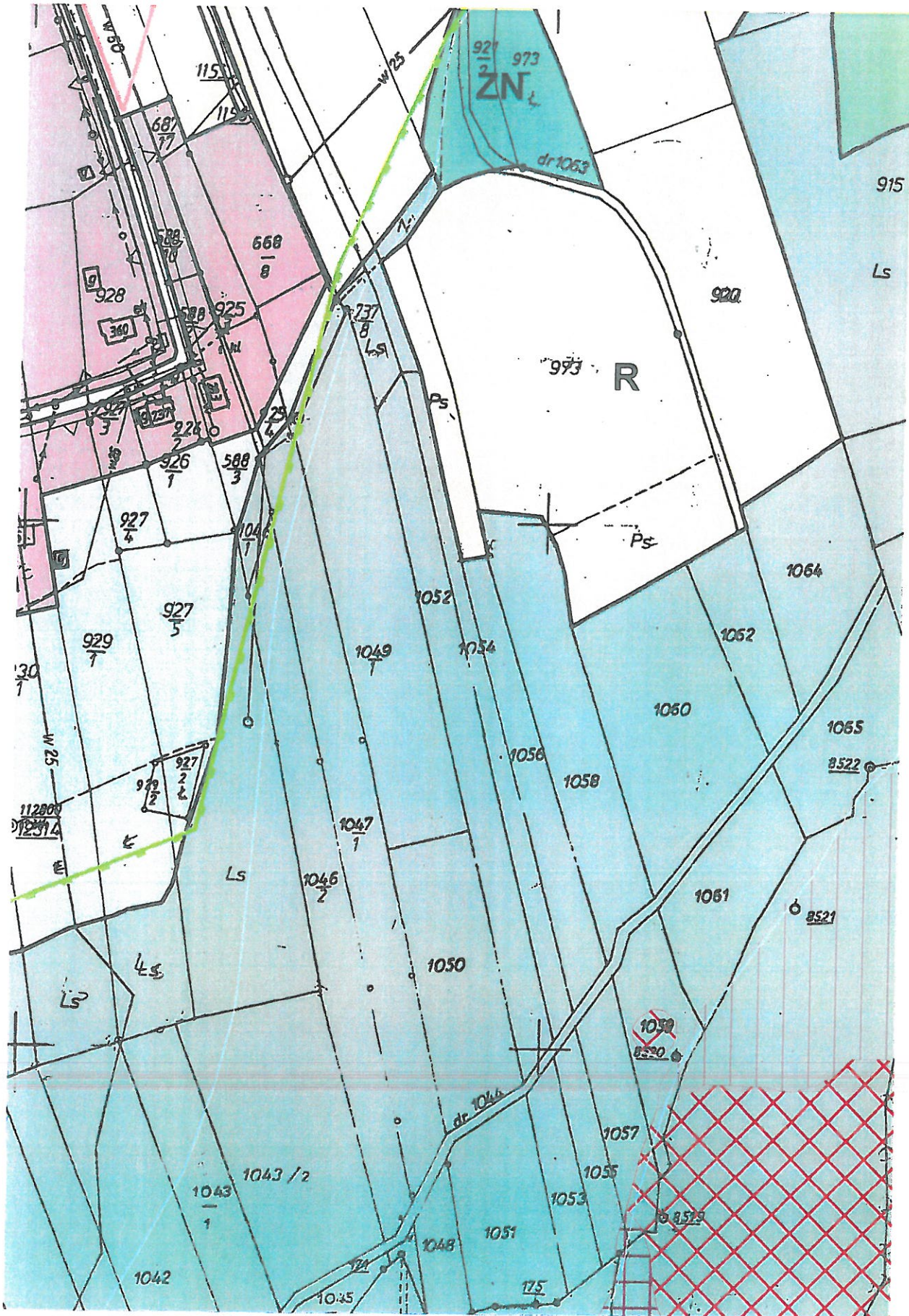


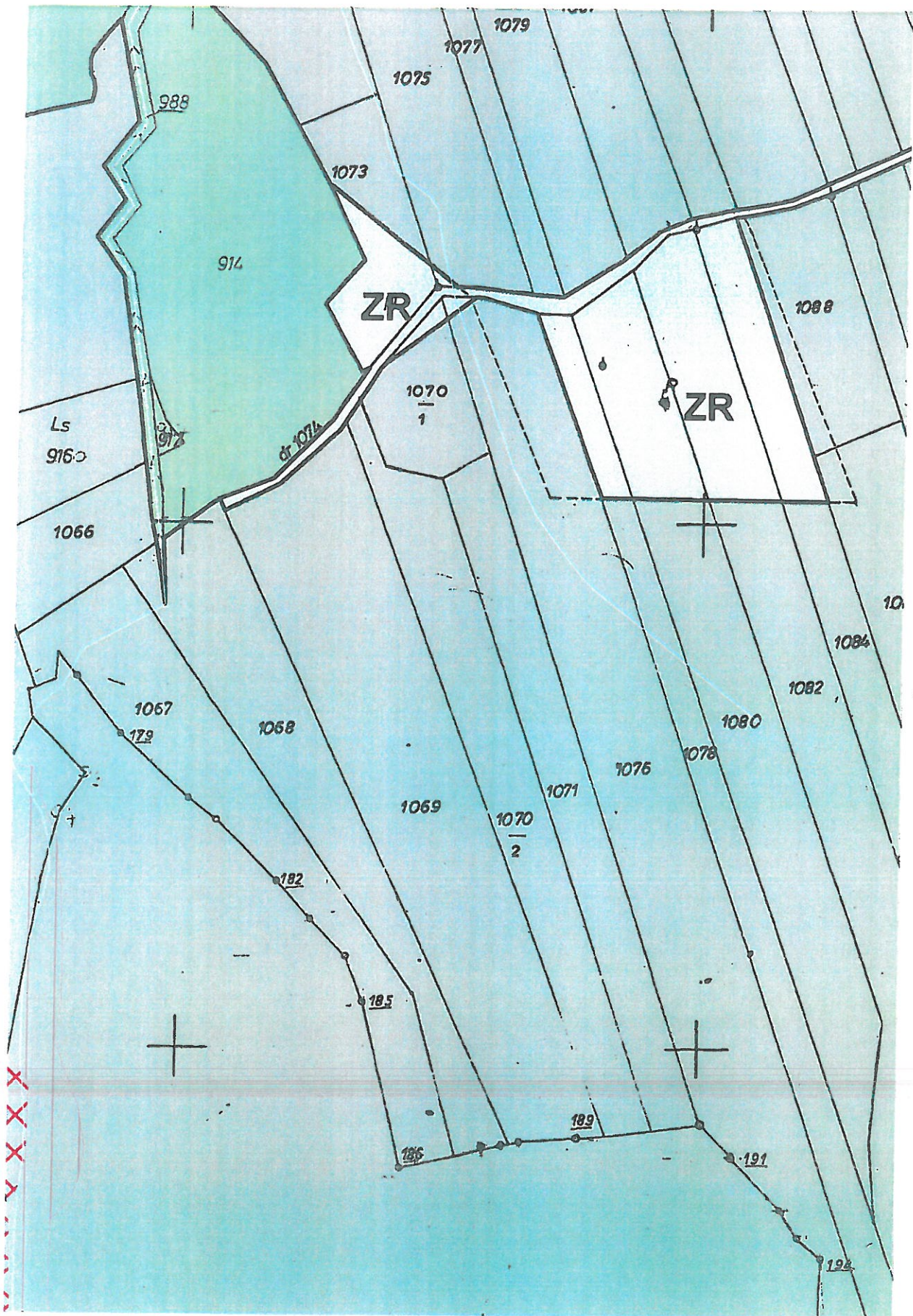


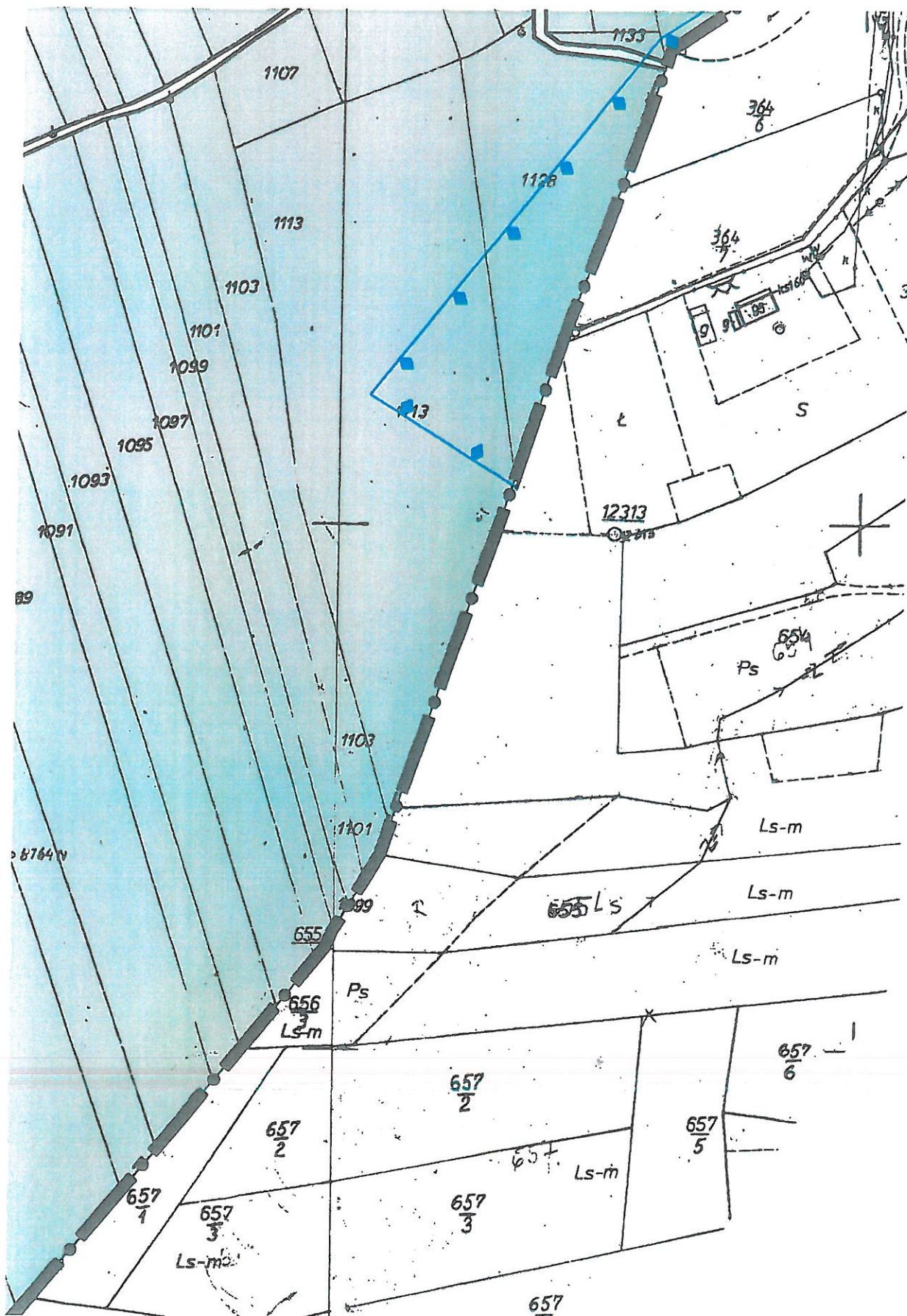


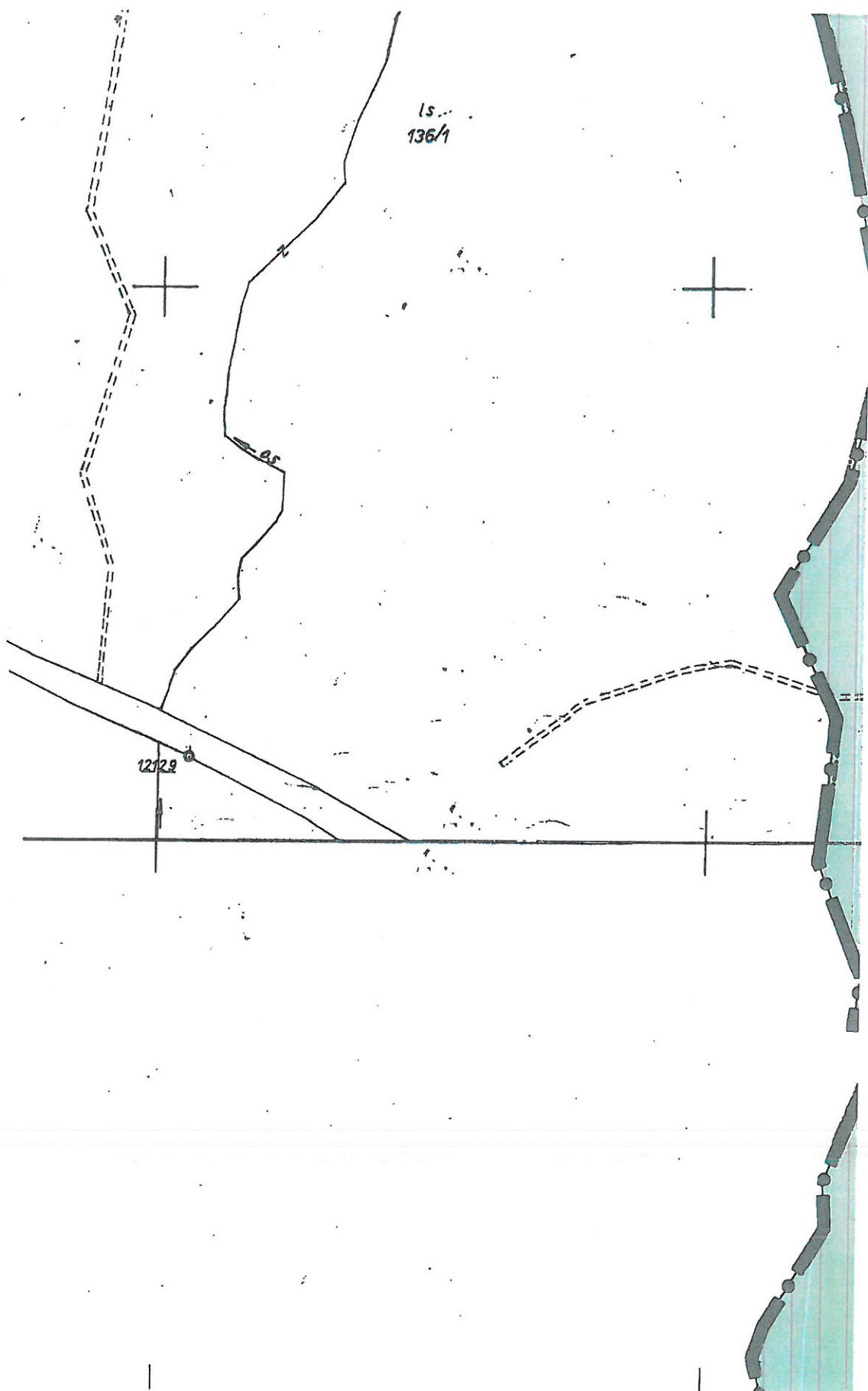


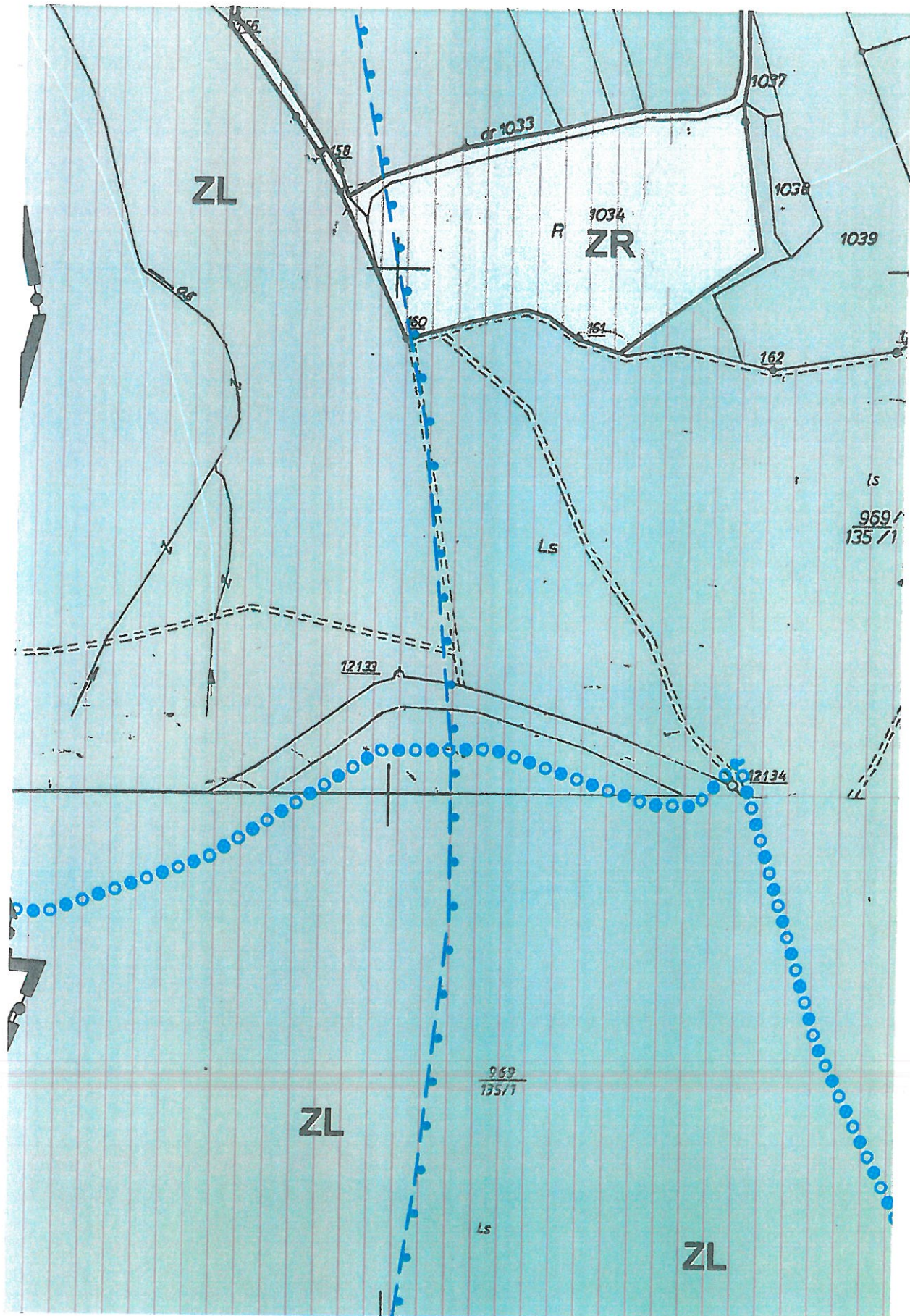




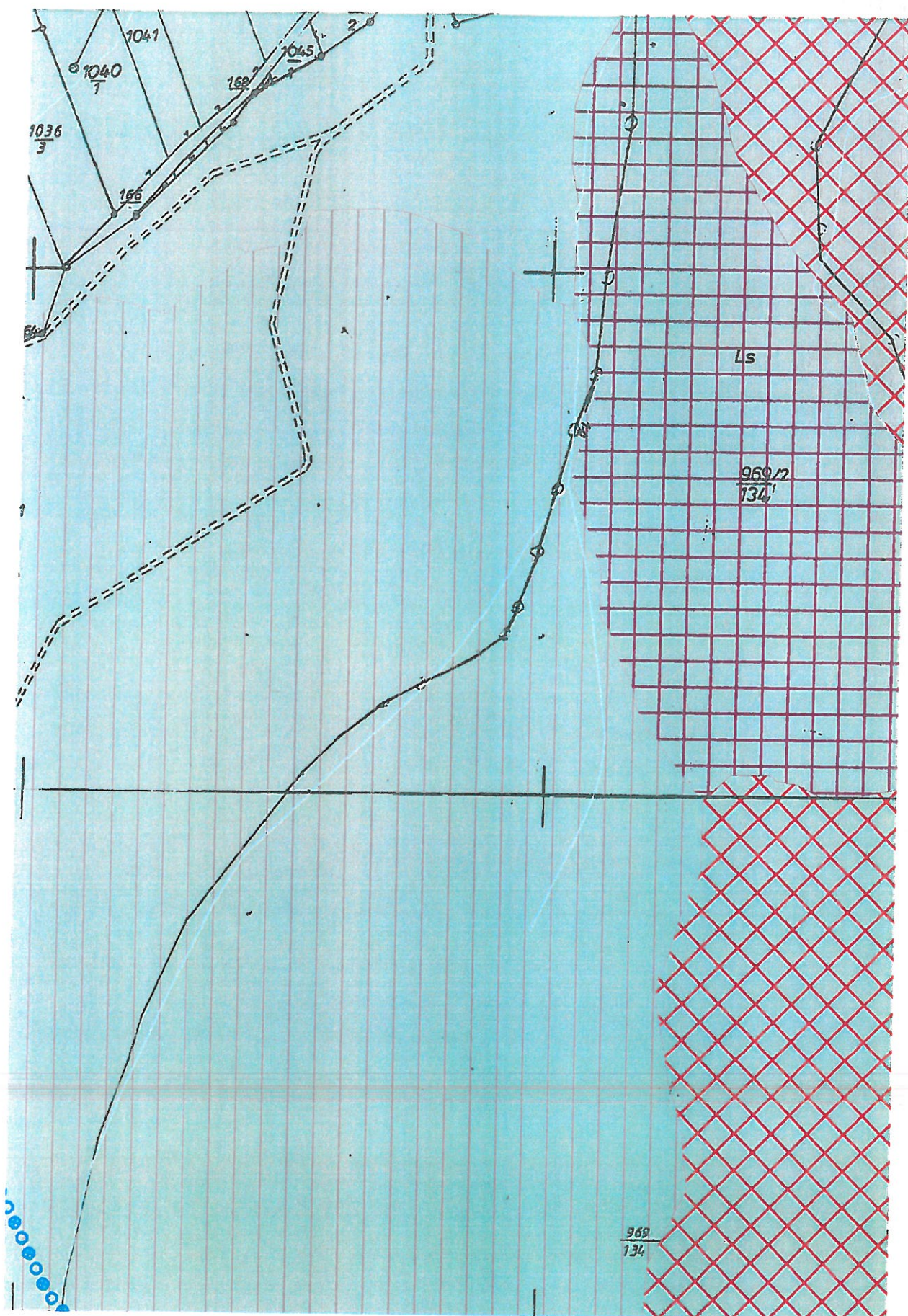


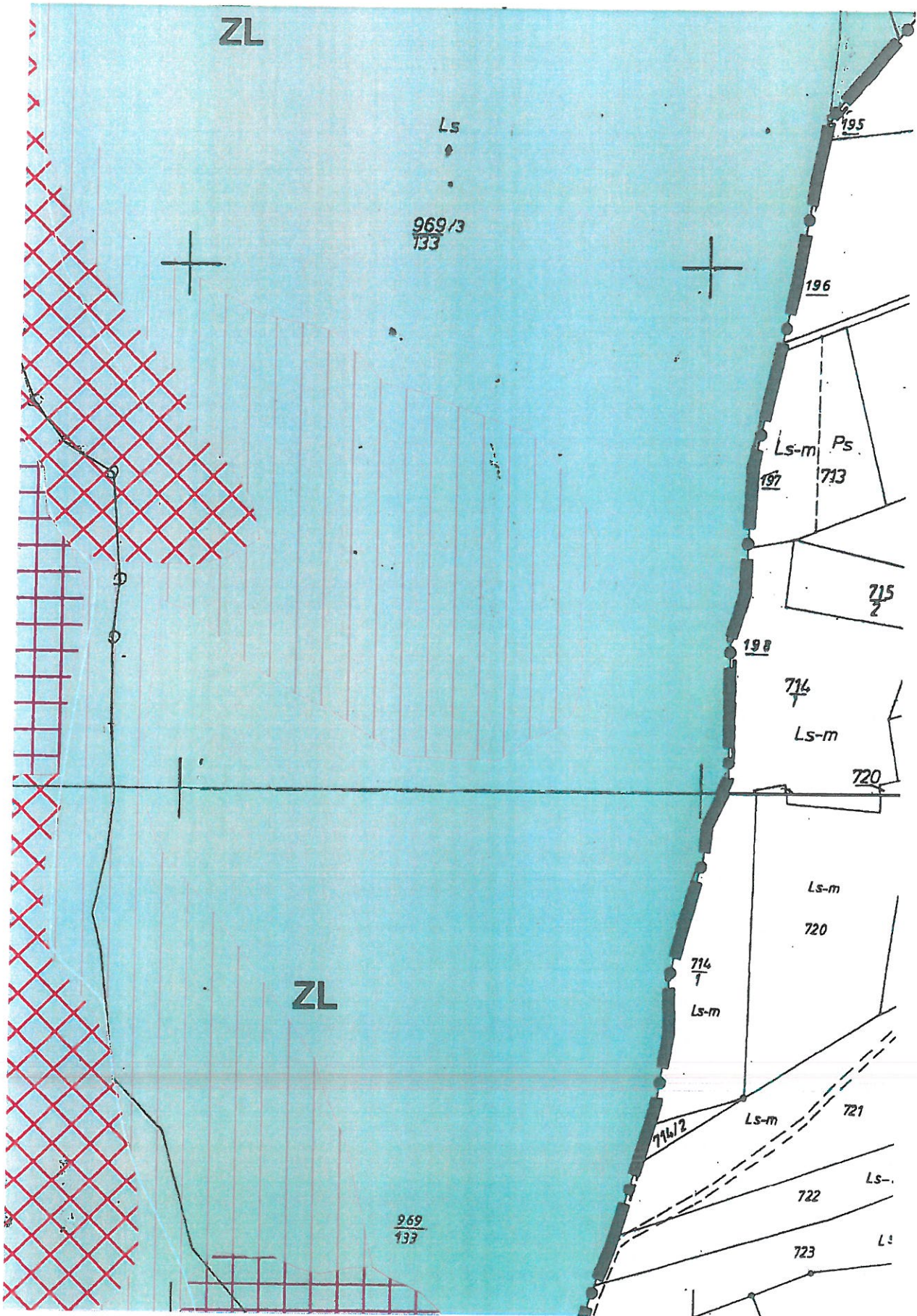






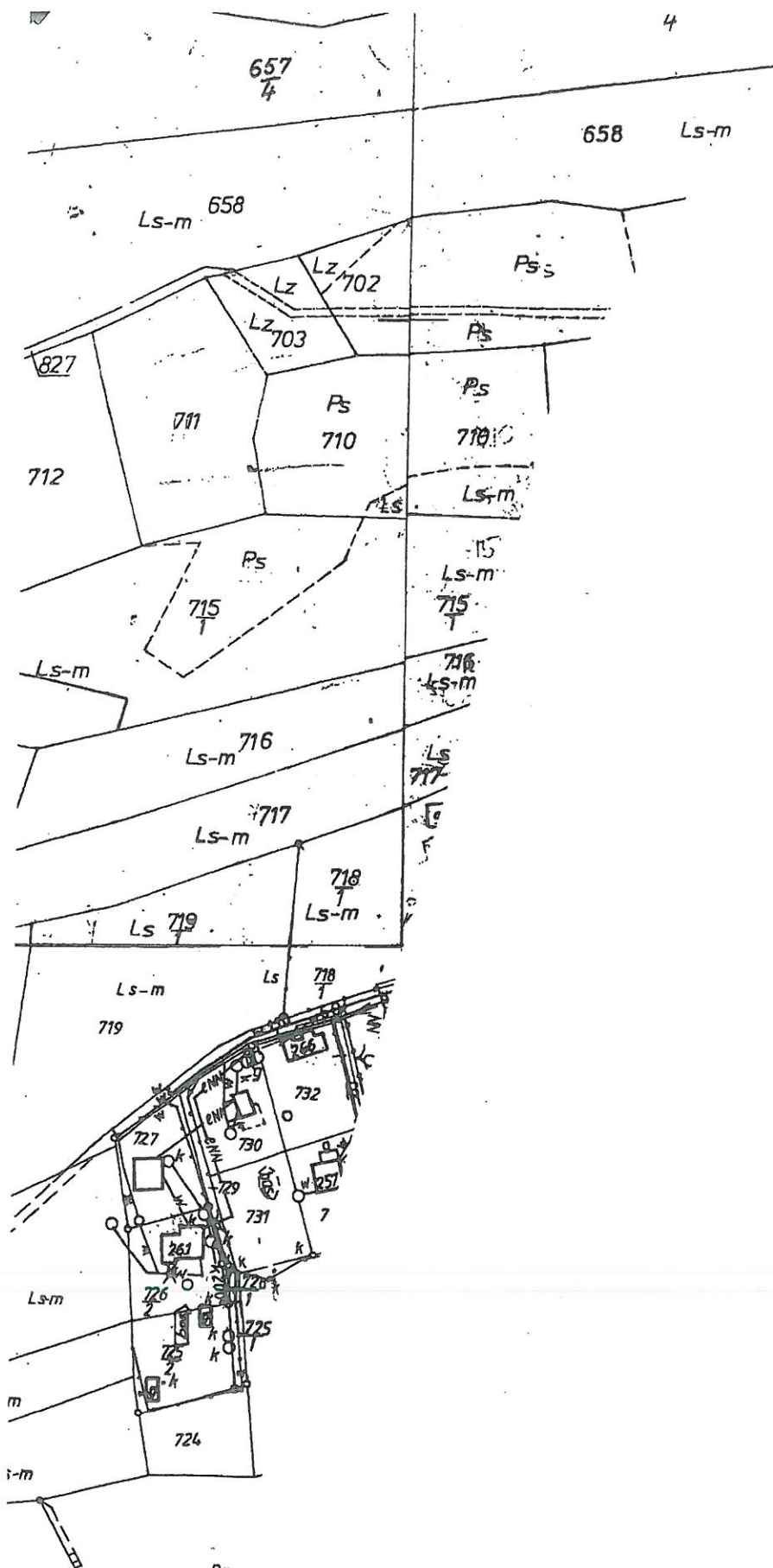
RADA MIEJSKA
w Myślenicach






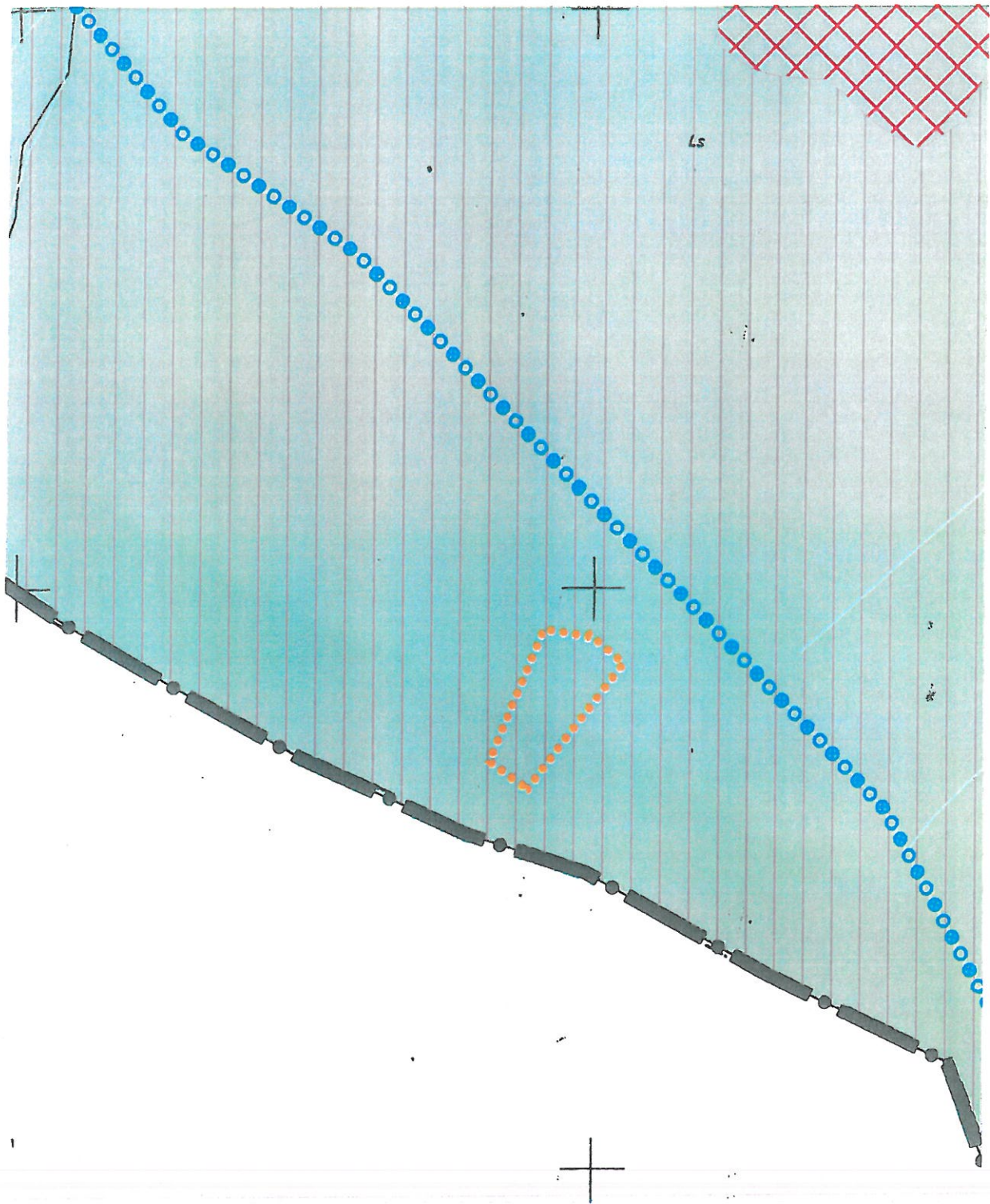
RADA MIEJSKA
w Myślenicach

4







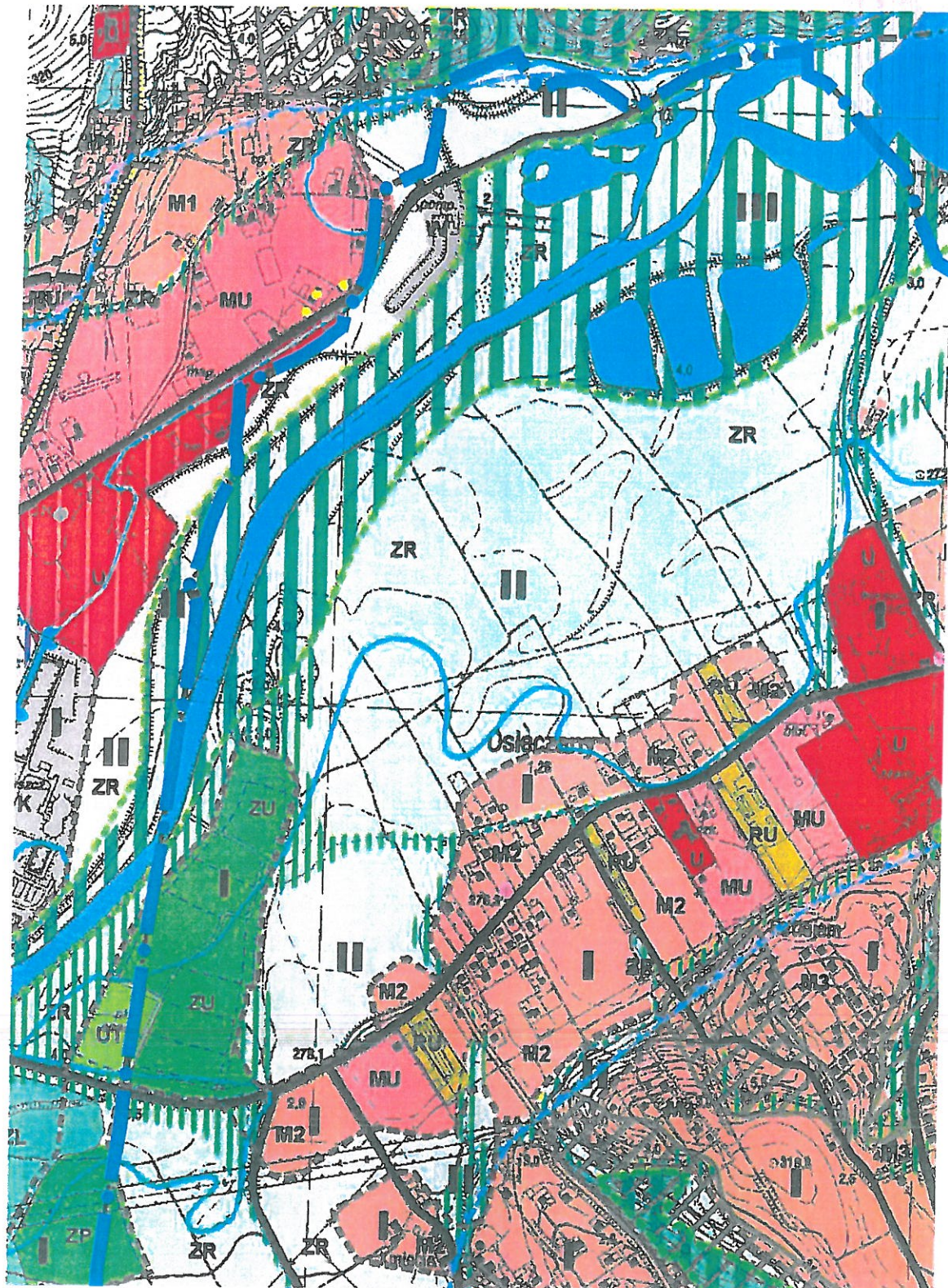


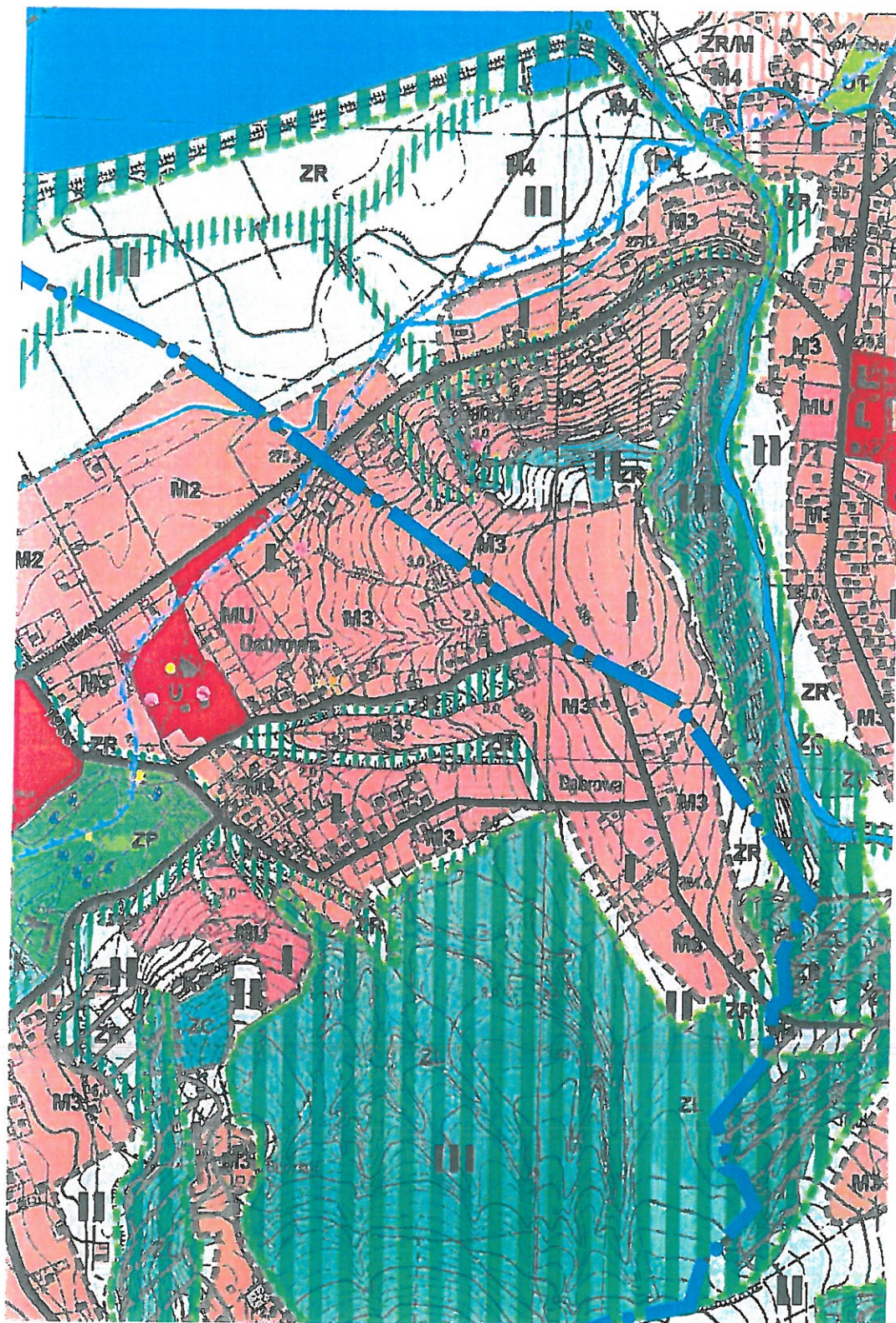


WYRYS ZE ZMIANY STUDIUM UWARUNKOWAŃ I KIERUNKÓW
ZAGOSPODAROWANIA PRZESTRZENNEGO MIASTA I GMINY
MYŚLENICE

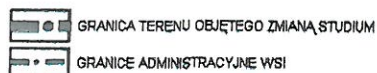
LEGENDA

 GRANICA OBSZARU OBJĘTEGO PLANEM









KIERUNKI ROZWOJU ZAGOSPODAROWANIA

I - STREFA URBANIZACJI



TERENY ISTNIEJĄCEGO ZAGOSPODAROWANIA
DO UTRZYMANIA, KONTYNUACJI I ROZWOJU

M1	TERENY ZABUDOWY MIEJSKIEJ O PRZEWAŻAJĄCEJ FUNKCJI MIESZKANIOWEJ JEDNORODZINNEJ
M2	TERENY ZABUDOWY PODMIEJSKIEJ O PRZEWAŻAJĄCEJ FUNKCJI MIESZKANIOWEJ JEDNORODZINNEJ
M3	TERENY ZABUDOWY WIEJSKIEJ
MW	TERENY ZABUDOWY O PRZEWAŻAJĄCEJ FUNKCJI MIESZKANIOWEJ WIELORODZINNEJ
MU	TERENY ZABUDOWY MIESZKANIOWEJ I USŁUG
	TERENY ZABUDOWY USŁUGOWEJ
	TERENY ROZMIESZCZENIA WIELKOPOWIERZCHNIOWYCH OBIEKTÓW HANDLOWYCH
PU	TERENY PRODUKCYJNO - USŁUGOWE
UT	TERENY REKREACJI, SPORTU I TURYSTYKI
ML	TERENY TURYSTYKI I REKREACJI Z ZABUDOWĄ LETNISKOWĄ
RU	TERENY OBSŁUGI PRODUKCJI W GOSPODARSTWACH ROLNYCH, HODOWLANYCH I OGRODNICZYCH
ZK	TERENY RYNKU
KP	TERENY KOMUNIKACJI
W	TERENY INFRASTRUKTURY TECHNICZNEJ - WODOCIĄGI
E	TERENY INFRASTRUKTURY TECHNICZNEJ - ELEKTROENERGETYKA
K	TERENY INFRASTRUKTURY TECHNICZNEJ - KANALIZACJA
G	TERENY INFRASTRUKTURY TECHNICZNEJ - GAZOWNICTWO
ZP/W	TERENY ROZWOJU INFRASTRUKTURY TECHNICZNEJ - WODOCIĄGI
Z1	TERENY ZIELENI URZĄDZONEJ
Z2	TERENY CMENTARZY
ZP	TERENY ZIELENI PARKOWEJ
ZR	TERENY ZIELENI NIE URZĄDZONEJ
Z3	TERENY LASÓW
	TERENY WÓD POWIERZCHNIOWYCH
	REJON LOKALIZACJI USŁUG O CHARAKTERZE PUBLICZNYM (OSWIATA, KULTURA, ZDROWIE, ZIELEN)
	TERENY KORYTARZY EKOLOGICZNYCH
	TERENY ZIELENI IZOLACYJNEJ

TERENY DO UTRZYMANIA, KONTYNUACJI
I ROZWOJU KOMUNIKACJI

	DROGA KRAJOWA NR 7 KRAKÓW - CHYŻNE (WYZNACZONA W GRANICACH WŁASNOŚCI)
	PLANOWANA DROGA EKSPRESOWA S 7 WRAZ Z DROGAMI OBSŁUGUJĄCYMI PRZYŁĘGŁE TERENY
	DROGA WOJEWÓDZKA
	DROGA POWATOWA
	DROGA GMINNA
	PROJEKTOWANA DROGA ZBIORCZA
	PROJEKTOWANA DROGA LOKALNA
	PROJEKTOWANA DROGA DOJAZDOWA
	LĄDOWISKO DLA HELIKOPTERÓW
	SZLAKI TURYSTYCZNE
	REJON POTENCJALNEJ LOKALIZACJI STACJI BENZYNOWEJ
	KOLEJ LINOWA

II - STREFA TERENÓW ROLNYCH I OTWARTYCH

TERENY ISTNIEJĄCEGO ZAGOSPODAROWANIA DO UTRZYMANIA, KONTYNUACJI I ROZWOJU

	TERENY ISTNIEJĄCEJ ZABUDOWY SIEDLISKOWEJ
	TERENY TURYSTYKI I REKREACJI Z ZABUDOWĄ LETNISKOWĄ
	TERENY ROZWOJU ZABUDOWY SIEDLISKOWEJ
	TERENY ROZWOJU TURYSTYKI I REKREACJI Z ZABUDOWĄ LETNISKOWĄ
	TERENY REKREACJI, SPORTU I TURYSTYKI
	TERENY ZABUDOWY USŁUGOWEJ
	TERENY INFRASTRUKTURY TECHNICZNEJ - WODOCIĄGI
	TERENY INFRASTRUKTURY TECHNICZNEJ - KANALIZACJA
	TERENY INFRASTRUKTURY TECHNICZNEJ - GOSPODAROWANIE ODPADAMI
	TERENY OBSŁUGI PRODUKCJI W GOSPODARSTWACH ROLNYCH, HODOWLANYCH I OGRODNICZYCH
	TERENY CMENTARZY
	TERENY LASÓW
	TERENY ZIELENI NIE URZĄDZONEJ
	TERENY WÓD POWIERZCHNIOWYCH
	TERENY EKSPLOATACJI KRUSZYWA
	TERENY ZIELENI IZOLACYJNEJ
	TERENY KORYTARZY EKOLOGICZNYCH
	REJON POTENCJALNEJ LOKALIZACJI USŁUG INNYCH
TERENY UTRZYMANIA, KONTYNUACJI I ROZWOJU KOMUNIKACJI	
	DROGA WOJEWÓDZKA
	DROGA POWIATOWA
	DROGA GMINNA
	PROJEKTOWANA DROGA ZBIORCZA
	PROJEKTOWANA DROGA LOKALNA
	PROJEKTOWANA DROGA DOJAZDOWA

III - STREFA TERENÓW LASÓW I ZALESIEŃ

GRANICA STREFY LASÓW I ZALESIEŃ

TERENY ISTNIEJĄCEGO ZAGOSPODAROWANIA DO UTRZYMANIA I KONTYNUACJI

	TERENY LASÓW
	TERENY ZIELENI NIE URZĄDZONEJ
	TERENY WÓD POWIERZCHNIOWYCH
	TERENY ZALESIEŃ
	TERENY Z MOŻLIWOŚCIĄ ZALESIEŃ
	TEREN USŁUG ZWIĄZANYCH Z OBSŁUGĄ RUCHU TURYSTYCZNEGO (PRZYSTAŃ WODNA)
	TERENY USŁUG TURYSTYKI ZWIĄZANYCH Z NARCISZTWEM
	TEREN LOKALIZACJI PUNKTÓW WIDOKOWYCH

ELEMENTY INFORMACYJNE WYNIKAJĄCE Z PRZEPISÓW ODREBNYCH

WYNIKAJĄCE Z ISTNIEJĄCYCH ZASOBÓW PRZYRODNICZYCH

	GZWP nr 443 „Dolina rzeki Reby”
	TEREN OCHRONY POŚREDNIEJ dla ujęcia wody na Zb. Dobczyki (Decyzja z nr: SR.VI.7211-5-18/62)
	TEREN WEWNĘTRZNEJ OCHRONY POŚREDNIEJ dla ujęcia wody z rz. Skawinki (Dec. zn: OS.III.6210-1-188b/65)
	TEREN ZEWNĘTRZNEJ OCHRONY POŚREDNIEJ dla ujęcia wody z rz. Skawinki (Dec. zn: OS.III.6210-1-188b/65)
	STREFA ZAGROZEŃ POWODZI HISTORYCZNYCH
	STREFA ZAGROZEŃ OSUWSKOWYCH
	STREFA OSUWSK CZYNNYCH
	GRANICA UDOKUMENTOWANEGO ZŁOŻA
	GRANICA OBSZARU I TERENU GÓRNICZEGO
	POMNIKI PRZYRODY
	REZERWAT PRZYRODY
	UŻYTEK EKOLOGICZNY - ISTNIEJĄCY
	UŻYTEK EKOLOGICZNY - WSKAZANE DO OCHRONY WG DANYCH KONSERWATORA PRZYRODY

WYNIKAJĄCE Z ISTNIEJĄCYCH ZASOBÓW KULTUROWYCH

	UKŁAD URBANISTYCZNY MIASTA WPISANY DO REJESTRU ZABYTKÓW
	OBIEKTY WPISANE DO REJESTRU ZABYTKÓW WRAZ Z NUMEREM
	STANOWISKA ARCHEOLOGICZNE WRAZ Z NUMEREM
	TRASA TURYSTYCZNA SZLAKIEM FIGUR I KAPLICZEK PRZYDROŻNYCH
	KAPLICZKI, KRZYŻE, POMNIKI
	OBIEKTY WJĘTE W GMINNEJ EWIDENCJI ZABYTKÓW

WYNIKAJĄCE Z UŻYTKOWANIA

	STREFY TECHNICZNE OD SIĘCI I URZĄDZEŃ INFRASTRUKTURY TECHNICZNEJ
	STREFY SANITARNE WOKÓŁ CMENTARZY

HIERARCHIA OŚRODKÓW USŁUGOWYCH

	POZIOM PONADPODSTAWOWY
	POZIOM PODSTAWOWY
	POZIOM ELEMENTARNY

KONCENTRACJA FUNKCJI

	KONCENTRACJA FUNKCJI USŁUGOWEJ
	KONCENTRACJA FUNKCJI PRODUKCYJNO - USŁUGOWEJ
	KONCENTRACJA FUNKCJI REKREACYJNO - WYPYCZYNKOWYCH I SPORTOWYCH

OBSZARY SZCZEGÓLNE

	OBSZAR OBJEKTU PROGRAMEM REWITALIZACJI
--	--

PRZEWODNICZĄCY
Rady Miejskiej w Myślenicach

Jan Podmokły
Jan Podmokły

Załącznik Nr 2 do Uchwały Nr 120/XVIII/2019
Rady Miejskiej w Myslenicach
z dnia 25 listopada 2019 r.

zawierający rozstrzygnięcie o sposobie rozpatrzenia uwag złożonych do trzykrotnie wyłożonego do publicznego wglądu projektu miejscowego planu zagospodarowania dla obszaru wsi Osieczany w jej granicach administracyjnych

Projekt planu po raz pierwszy został wyłożony do publicznego wglądu w dniach od 03.04.2019r. do 30.04.2019r. a uwagi zbierano jeszcze w ciągu kolejnych 14 dni to jest do 13.05.2019r.

W obligatoryjnie ustalonym terminie do projektu złożono 89 uwag.

W dniu 03 czerwca 2019r. Burmistrz rozpatrzył złożone uwagi, sposób ich rozpatrzenia został zawarty w Załączniku nr 1 niniejszego Rozstrzygnięcia. Uwagi umieszczone w niniejszym wykazie pod numerami: 24, 25, 28, 35, 41, 45 i 60 zostały rozpatrzone negatywnie, gdyż dotyczyły przekwalifikowania gruntów klasy III objętych ochroną przed zmianą sposobu ich przeznaczenia z rolnego na nierolny. Burmistrz rozstrzygnięciem z dnia 08 lipca 2019r. zmienił sposób rozpatrzenia uwag o numerach: 24, 25, 28, 35, 41, 45 i 60, gdyż właściciele gruntów objętych tymi uwagami przedłożyli uzyskane decyzje o zmianie z III na IV klasę bonitacyjną tych gruntów, tym samym zaistniała możliwość przekwalifikowania na cele nierolne ich działek o co wnosili w złożonych uwagach.

W wyniku rozstrzygnięcia z dnia 03 czerwca 2019r. oraz z dnia 08 lipiec 2019r. - 42 uwagi złożone do projektu zostały rozpatrzone negatywnie, 23 uwagi złożone do projektu zostały rozpatrzone pozytywnie w całości a 24 pozytywnie w części.

W związku z pozytywnym rozpatrzeniem w całości lub w części w sumie 47 złożonych uwag, projekt planu został ponownie wyłożony do publicznego wglądu (w zakresie wprowadzonych zmian w części graficznej oraz całość części tekstowej), w dniach od 24.07.2019r. do 13.08.2019r., a uwagi zbierano jeszcze w ciągu kolejnych 14 dni, to jest do 27.08.2019r. Do ponownie wyłożonego projektu złożono 38 pism z czego tylko 12 stanowiło uwagi. Burmistrz Rozstrzygnięciem z dnia 12.09.2019r., rozpatrzył złożone uwagi, w tym 6 uwag zostało rozpatrzonych negatywnie, 5 uwag rozpatrzył pozytywnie w części i jedną pozytywnie w całości. Zgodnie z Rozstrzygnięciem Burmistrza z dnia 12.09.2019r. skorygowany projekt został ponownie wyłożony do publicznego wglądu (w zakresie wprowadzonych zmian w części graficznej oraz całość części tekstowej) w dniach od 26.09.2019r. do 17.10.2019r. oraz w ciągu kolejnych 14 dni to jest do 31.10.2019r.

Do ponownie wyłożonego projektu złożono 8 pism, z czego tylko jedno stanowiło uwagę do planu, gdyż dotyczyło terenu objętego ponownym wyłożeniem. Rozstrzygnięciem Burmistrza z dnia 06.11.2019r., złożona uwaga została rozpatrzona negatywnie.

Poniższy wykaz zawiera Rozstrzygnięcie Rady Miejskiej o sposobie rozpatrzenia uwag złożonych do trzykrotnie wyłożonego do publicznego wglądu projektu miejscowego planu zagospodarowania dla obszaru wsi Osieczany w jej granicach administracyjnych, które zostały negatywnie w części lub w całości rozpatrzone przez Burmistrza.

WYKAZ UWAG złożonych do projektu wyłożonego do publicznego wglądu w dniach od 03.04.2019r. do 30.04.2019r. oraz w ciągu kolejnych 14 dni to jest do 13.05.2019r. nieuwzględnionych w części lub w całości

L.p.**	Data wpływu uwagi	Nazwisko i imię, nazwa jednostki organizacyjnej, adres ***	Treść uwagi*	Oznaczenie działki, której dotyczy uwaga	Ustalania projektu planu dla nieruchomości, której dotyczy uwaga	Rozstrzygnięcie Burmistrza Miasta i Gminy Myślenice w sprawie rozpatrzenia uwagi		Rozstrzygnięcie Rady Miejskiej		Uwagi
						Uwaga uwzględniona	Uwaga nieuwzględniona	Uwaga uwzględniona	Uwaga nieuwzględniona	
1.	2.	3.	4.	5.	6.	7.	8.	9.	10.	11.
1/1	05.04.2019		Jeszcze raz ponawiam wniosek o przekształcenie działki pod budowę jednorodzinna. Mamy pięcioro dzieci. Skarb Państwa zabrał prawie 14a pola na osiedle dla wycieczników. Odkąd pamiętam, działka była uprawiana i nie występowały tam legowiska ptaków.	268	R		-		Uwaga nieuwzględniona	
2/2	04.04.2019		Wnosimy o przeznaczenie dla zabudowy mieszkaniowej i usług ozn. MU jak dla terenów sąsiednich. W chwili obecnej nieruchomości częściowo pełni funkcję otwartego placu składowego, która lepiej wpisuje się w przeznaczenie zabudowy mieszkaniowo- usługowej niż typowo mieszkaniowej.	458/2, 458/3, 457/1	ZN 61MN	+	-		Uwaga nieuwzględniona w części podlegającej rozstrzygnięciu Rady Miejskiej	
3/3	08.04.2019		Proszę przyznanie mi pozwolenia pod zabudowę mieszkaniowa jednorodzinna. Nie ma żadnego zagrożenia od wody lub innych przeciwwskazań. Przed wieloma laty na tej działce stał dom. Na działce sąsiedniej jest dostęp do prądu, kolektor, gaz oraz woda. Działka przylega do drogi.	841	ZN 3KDZ		-		Uwaga nieuwzględniona	

4/4	08.04.2019		W związku z planowaniem zabudowy usługowej na działce prosimy o zmianę jej przeznaczenia na teren zabudowy mieszkalno-usługowej w całości.	459/1	69MN ZL ZR 32KDW	+	-	Uwaga nieuwzględniona w części podlegającej rozstrzygnięciu Rady Miejskiej	
5/5	08.04.2019		1. Proszę o zmianę przeznaczenia działek 431/9 i 439/19 na teren zabudowy mieszkalnej jednorodzinnej. 2. wykluczenie zapisu symbolu drogi o oznaczeniu 18KDW.	431/9; 431/19 35KDW	ZN 35KDW 66MN	+	-	Uwaga nieuwzględniona w części podlegającej rozstrzygnięciu Rady Miejskiej	
6/6	09.04.2019		Zwracam się z prośbą o utrzymanie przebiegu drogi 11 KDW, graniach działki 754 bez naruszenia granic działki sąsiedniej nr 905/3. Teren działki 905/3 jest zabudowany i zainwestowany. Wzdłuż granic działki 754, gdzie planowana jest droga na mojej posesji poczyniłem znaczne nakłady finansowe na zagospodarowanie terenu- ogrodzenie, elementy architektury ogrodowej oraz nasadzenia, dlatego też nie zgadzam się na naruszenie granic mojej działki.	754 905/3	11KDW 22MN		-	Uwaga nieuwzględniona	
7/7	09.04.2019		Wnosimy, aby zmniejszyć do minimum odległość jako strefę ochronną pod wysokim napięciem, która obecnie wynosi 35m. Kupując działki w 2009r. odległość ta wynosiła 2x4,5=9m. W takim stanie jak obecnie działki nie stanowią żadnej wartości, ponieważ nie można na nich nic wybudować. W przypadku nie uwzględnienia naszego wniosku prosimy o uzasadnienie	838/4, 838/5	73MN 3KDW		-	Uwaga nieuwzględniona	

16/19	24.04.2019		Wniosujemy o usunięcie drogi wewnętrznej 22KDW biegnącej przez działki 816/3, 848/7, 848/8, 848/6, 848/9, 848/10, 847/6, 866/2, 866/4. Zaprojektowana w planie droga dzieli niekorzystnie nasze działki.	22KDW 816/3 848/7 848/8 848/6 848/9 848/10 847/6 866/2 866/4	22KDW 75MN 76MN ZN ZR	+	-	Uwaga nieuwzględniona w części podlegającej rozstrzygnięciu Rady Miejskiej	
17/20	25.04.2019		Proszę o ujęcie działki pod budownictwo mieszkaniowe jednorodzinne.	829/9	ZR	+	-	Uwaga nieuwzględniona w części podlegającej rozstrzygnięciu Rady Miejskiej	
18/21	25.04.2019		Dotyczy rozbudowy szkoły. 1. Wnoszę o zmianę zapisu o wysokości budynków na terenie UP do 15m, zgodnie z aktualnie obowiązującymi zapisami. 2. Wnoszę o dopuszczenie dla budynków usługowych o dużych rozpiętościach np. sala gimnastyczna dachów bez dodatkowych uwarunkowań. 3. Wnoszę o dopisanie w par. 7 pkt. 11 możliwości realizowania miejsc postojowych na innych działkach, nie należących do inwestora budowlanego/przebudowywanego obiektu. 4. W związku z planowaną rozbudową szkoły zwracam się również z prośbą o wyznaczenie pod teren zabudowy maksymalnej powierzchni dopuszczalnej przepisami, aby nie zamknąć możliwości	teren szkoły	2UP	+	-	Uwaga nieuwzględniona w części podlegającej rozstrzygnięciu Rady Miejskiej	

25/32	30.04.2019		Wnosimy o uwzględnienie następujących uwag: 1. pozostawienie przeznaczenia terenu jako U ter. zabudowy usługowej o charakterze komercyjnym, 2. określenie współczynnika zabudowy – min. 0,6, 3. nie określania współczynnika intensywności zabudowy, 4. określenie współczynnika pow. biologicznie czynnej na min. 10%, 5. określenie czynnika trwałego zainwestowania na max. 0,9, 6. wysokość obiektów do 15m, z możliwością stosowania dachów płaskich.	192/25 192/29 192/30	6U	+	-	Uwaga nieuwzględniona w części podlegającej rozstrzygnięciu Rady Miejskiej	
26/33	06.05.2019		Zwracam się z prośbą o przekształcenie działki (obecnie teren zieleni nieurządzonej) na działkę budowlaną.	421/8	ZR		-	Uwaga nieuwzględniona	
27/34	06.05.2019		Wnioskuje o przywrócenie prawa zabudowy mieszkaniowej o symbolu M3 na działce nr 668/37 jak wynika z pisma z dnia 05.12.2005r. wydanego przez Urząd Miasta i Gminy Myślenice syg. GPI.7356/G/143/05.	668/37	ZR		-	Uwaga nieuwzględniona	
28/36	07.05.2019		Zwracam się z prośbą o ponowne rozpatrzenie mppz i zmianę klasyfikacji działki 811 lub jej części z rolnej na budowlaną.	811	ZR ZL		-	Uwaga nieuwzględniona	
29/37	07.05.2019		Zwracam się z prośbą o wyrażenie zgody na utrzymanie linii zabudowy istniejących już budynków.	224/1	37MN 3KDD		-	Uwaga nieuwzględniona	

30/38	07.05.2019			Zwracam się z prośbą o wyrażenie zgody na utrzymanie linii zabudowy na działce nr 224/2. Linie tę utworzyły już budynki istniejące na sąsiednich działkach.	224/2	37MN 3KDD		-	Uwaga nieuwzględniona
31/39	07.05.2019			Składaliśmy wniosek o przekształcenie nieruchomości. Wniosek został odrzucony, z którą decyzją się nie zgadzamy. Prosimy o zmianę przeznaczenia działki na budowlaną.	737/10	R		-	Uwaga nieuwzględniona
32/41	08.05.2019			Proszę o przekształcenie działki z rolnej na budowlaną.	574 (574/1, 574/2)	ZR	+	-	Uwaga nieuwzględniona w części podlegającej rozstrzygnięciu Rady Miejskiej
33/42	08.05.2019			Zwracam się z prośbą o poszerzenie projektowanej zmiany i objęcie w całości do granicy z parkingiem cmentarza działki 434/1 jako terenu pod zabudowę mieszkaniową i usługową.	434/1	8MU ZR		-	Uwaga nieuwzględniona
34/43	07.05.2019			Dotyczy rozbudowy szkoły. 1. Wnoszę o zmianę zapisu o wysokości budynków na terenie UP do 15m, zgodnie z aktualnie obowiązującymi zapisami. 2. Wnoszę o dopuszczenie dla budynków usługowych o dużych rozpiętościach np. sala gimnastyczna dachów bez dodatkowych warunkowań. 3. Wnoszę o dopisanie w par. 7 pkt. 11 możliwości realizowania miejsc postojowych na innych działkach, nie należących do inwestora budowlanego	obszar wsi	2UP	+	-	Uwaga nieuwzględniona w części podlegającej rozstrzygnięciu Rady Miejskiej

39/49	09.07.2019			Wnoszę o włączenie działek budowlany pod z przeznaczeniem budownictwo mieszkaniowe lub działalność usługową.	302 1946 1944	ZR		-		Uwaga nieuwzględniona
40/50	09.05.2019			Zwracam się z prośbą o rozszerzenie i przekwalifikowanie zastrzeżonego terenu rolnego, który wąskimi paskami wciną się w teren budowlany i utrudnia racjonalną zabudowę działek przylegających do drogi powiatowej. Proszę o przekwalifikowanie działek na tereny o charakterze mieszkalno – usługowym.	675/2 674 673 672 671/2 670/2	R 10MN		-		Uwaga nieuwzględniona
41/51	09.05.2019			Wnoszę o zmianę w mpzp tak aby działki zostały włączone w teren budowlany na z przeznaczeniem budownictwo mieszkaniowe lub działalność usługową lub biorąc pod uwagę sąsiedztwo Pracowniczych Ogrodów Działkowych w teren rekreacyjny.	299 300	ZR		-		Uwaga nieuwzględniona
42/52	10.05.2019			Proszę o przekwalifikowanie działki z rolnej na budowlaną.	954	ZR	+	-		Uwaga nieuwzględniona w części podlegającej rozstrzygnięciu Rady Miejskiej
43/53	10.05.2019			Proszę o przekształcenie działki z rolnej na budowlaną.	802/3	R		-		Uwaga nieuwzględniona

51/64	13.05.2019				445	ZR WS ZN	+	-	Uwaga nieuwzględniona w części podlegającej rozstrzygnięciu Rady Miejskiej
52/66	13.05.2019	Dotyczy przekwalifikowania działki z terenów zieleni naturalnej ZR na budowlana z przeznaczeniem pod budownictwo jednorodzinne zgodnie ze składanym wnioskiem. 1. Nie wyrażamy zgody na przekształcenie terenów rolnych na działki budowlane bez zabezpieczenia i wyznaczenia dostępu do drogi publicznej. 2. Wnosimy o przedłużenie i wyznaczenie pasa drogowego oznaczonego symbolem 11KDW do działki nr 668/8 równoległe do pasa drogi 10KDW od strony wschodniej (kierunek północ – południe) dla obsługi nowych terenów budowlanych i budynków na nich wystawionych. 3. Nie wyrażamy zgody na poszerzenie drogi dojazdowej z obecnej 3,5m do 5m w rejonie ścisłej zabudowy gdyż nie jest to możliwe ze względu na istniejące zabudowania mieszkalne, gospodarcze i ogrodzenia posesji. 4. Nowe tereny przeznaczone pod zabudowę muszą też mieć odpowiednio zapewnioną gospodarkę ścieków komunalnych i wód opadowych.	11KDW 11KDW 10KDW	11KDW 11KDW 10KDW	+	-	Uwaga nieuwzględniona w części podlegającej rozstrzygnięciu Rady Miejskiej		
53/68	13.05.2019	Wnoszę o zmianę przeznaczenia działki z rolnego na budowlane.			797	R		-	Uwaga nieuwzględniona

54/69	13.05.2019		Wnosimy uwagę do projektu, gdyż jesteśmy niezadowolony z decyzji przekwalifikowania działki z terenów rolnych na budowlane.	321	ZR		-		Uwaga nieuwzględniona
55/70	13.05.2019		Wnoszę uwagę do projektu, gdyż jestem niezadowolony z decyzji o braku przekwalifikowania działki z terenów rolnych na budowlane.	322	ZR		-		Uwaga nieuwzględniona
56/71	13.05.2019		Wnosimy uwagę do projektu, gdyż jesteśmy niezadowolony z decyzji przekwalifikowania działki z terenów rolnych na budowlane.	320/1	ZR		-		Uwaga nieuwzględniona
57/72	13.05.2019		Proszę o maksymalne zwiększenie powierzchni terenu przeznaczonego pod zabudowę mieszkaniową rodzinną.	792	33MN R		-		Uwaga nieuwzględniona
58/78	13.05.2019		Wnosimy o poszerzenie (wydłużenie) terenu 76MN na część działki nr 866/1, co umożliwi nam wybudowanie budynku mieszkalnego jednorodzinnego zgodnie z załącznikiem graficznym.	866/1	ZR ZN ZL		-		Uwaga nieuwzględniona
59/79	13.05.2019		Działka nr 676 w roku 2017 została podzielona na dz. Nr 676/1 i 676/2. W obecnie prowadzonym planie nie został uwzględniony podział, co spowodowało krzywdzącą naszym zdaniem decyzję o przeznaczeniu tej działki. Kilukrotnie wnioskowaliśmy aby działka była objęta planem zabudowy jednorodzinnej, niestety w zaproponowanej formie tylko większa część	676/2	10MN R		-		Uwaga nieuwzględniona

60/80	13.05.2019		powierzchni działki, dopuszczona jest pod zabudowę jednorodzinną. Pozostałe dwie części działki mają, według planu pozostać łąkami III kategorii. Uważamy, że w przypadku naszej działki może być zastosowany art. 7 o ochronie gruntów rolnych i leśnych. Wszystkie wymogi do uzyskania zgody na przeznaczenie gruntów na cele nierolnicze i nie leśne zawarte w art. 7 o ochronie gruntów rolnych i leśnych, zdają się mieć zastosowanie w przypadku naszej działki 676/2.	945/1 945/4	ZR	+	-	Uwaga nieuwzględniona w części podlegającej rozstrzygnięciu Rady Miejskiej	
61/81	13.05.2019		Wyłożony do wglądu projekt zakłada tereny pod zabudowę mieszkaniową na działkach nr 741/6, 745/1 i dalej w kierunku lasu co spowoduje wzmożony ruch samochodowy na drodze przez naszą działkę nr 660 do wymienionych działek. Ponieważ istniejąca dotychczas droga dzieli naszą działkę: po stronie wschodniej dom, garaż, a po stronie zachodniej stodoła, komunikacja pomiędzy nimi, wielokrotnie i codziennie stanie się zdecydowanie utrudniona i niebezpieczna. W związku z powyższym, zwracam się o wyznaczenie nowej drogi, która biegnęłaby poza naszą działką	660	18MN 19MN 13KDW		-	Uwaga nieuwzględniona	

WYKAZ UWAG złożonych do projektu ponownie wyłożonego do publicznego wglądu w dniach od 24.07.2019r. do 13.08.2019r. oraz w ciągu kolejnych 14 dni to jest do 27.08.2019r. nieuwzględnionych w części lub w całości

L.p. **	Data wpływu uwagi	Nazwisko i imię, nazwa jednostki organizacyjnej, adres ***	Treść uwagi*	Oznaczenie działki, której dotyczy uwaga	Ustalenia projektu planu dla nieruchomości, której dotyczy uwaga	Rozstrzygnięcie Burmistrza Miasta i Gminy Myślenice w sprawie rozpatrzenia uwagi		Rozstrzygnięcie Rady Miejskiej		Uwagi
						Uwaga uwzględniona	Uwaga nieuwzględniona	Uwaga uwzględniona	Uwaga nieuwzględniona	
1.	2.	3.	4.	5.	6.	7.	8.	9.	10.	11.
67/1	06.08.2019		Zwracam się z prośbą o ponowne przeanalizowanie projektu dot. działki 573/3 i poszerzenie dla tej działki terenu zabudowy jednorodzinnej, ponieważ dotychczasowa część działki jako 78 MN jest niewystarczająca dla planowanej budowy domu. Ponadto zwracam się z prośbą o wyznaczenie drogi dojazdowej do mojej działki- od strony drogi ozn. KDD po działce 1955 będącej w rzeczywistości drogą gminną.	575/3; 1955 w treści uwagi błędnie podano nr działki (573/3); z dołączonej mapy wynika, iż uwaga dotyczy działki nr 575/3.	78MN, ZR		-		Uwaga nieuwzględniona	
68/2	12.08.2019		Wnoszę o poszerzenie terenu 78MN dla całej działki. Na działce są doprowadzone media: prąd, gaz, kanalizacja, działka posiada również drogę dojazdową. Klasyfikacja gruntu została zmieniona z klasy III na IV.	575/2	78MN, ZR		-		Uwaga nieuwzględniona	

69/3	22.08.2019	Zwracamy się z prośbą o przekształcenie działki rolnej 866/1 na budowlaną oraz zwiększenie terenu budowlanego na działce 866/2. Do działek jest droga prywatna 866/4 oraz media na sąsiedniej działce. Otrzymałoby wniosek z gazowni z warunkami przyłącza gazu do działek. W sąsiedztwie znajduje się dom zamieszkały.	866/1 866/2	ZR, 74MN	-	-	Uwaga nieuwzględniona	
70/4	22.08.2019	Poprzednio zostały złożone 2 pisma indywidualne i zbiorowe. Chodziło nam o zlikwidowanie wrysowanej drogi wewnętrznej. Droga wewnętrzna jest nadal wrysowana na całej długości mojej działki. Droga tak naprawdę nikomu nie potrzebna, ponieważ każdy posiada dojazd do działki. Droga przy naszej działce jest już wyodrębniona na długości ok. 80 m (stężebność). Nie widzę konieczności jej przedłużania powyżej długości ty 80 m.	816/3	54KDW	+	-	Uwaga nieuwzględniona w części podlegającej rozstrzygnięciu Rady Miejskiej	
71/5	21.08.2019	Zgadając się z zapisami planu dotyczącymi możliwości realizacji w terenach MN, w ramach przeznaczenia uzupelniającego, zabudowy mieszkalnej wielorodzinnej, nie zgadzamy się	tekst	5MN	-	-	Uwaga nieuwzględniona	

	72/6	26.08.2019	<p>z zapisem §9 ust. 3 pkt. 2. Takie zapisy powoduje szereg wątpliwości interpretacyjnych i niejasności. Zapisy dotyczące wskaźników na jedno mieszkanie jest wystarczające dla uzyskania pożądanego charakteru zabudowy, jej gabarytów i intensywności. Wnosimy o likwidację zapisu o 30 procentowym ograniczeniu.</p>	192/25	6U				<p>Uwaga nieuwzględniona w części podlegającej rozstrzygnięciu Rady Miejskiej</p>	
			<p>Wnosimy o uwzględnienie następujących uwag:</p> <ul style="list-style-type: none"> · wprowadzenie zapisów umożliwiających utrzymanie oraz dalszy rozwój istniejącej działalności produkcyjnej, (+) · określenie współczynnika zabudowy- 65%(+), · określenie współczynnika intensywności zabudowy na maximum możliwości (+), · określenie współczynnika powierzchni biologicznie czynnej 15%, (+/-) · wysokość obiektów do 15m, na powierzchni 25% zabudowy · z możliwością stosowania dachów płaskich, (+) · pozostała część działki 9m z możliwością stosowania dachów płaskich. (+) <p>Uwzględnienie powyższych wniosków umożliwi nam wykonanie</p>							

						<p>koniecznych inwestycji zwiększających potencjał przedsiębiorstwa oraz docelowe uporządkowanie i zagospodarowanie terenu.</p>		
73/7	26.08.2019	6U	+	-	192/30	<p>Wnosimy o uwzględnienie następujących uwag: · utrzymanie terenów U – teren zabudowy usługowej o charakterze komercyjnym (+), · określenie współczynnika zabudowy- 65%,(+) · określenie współczynnika intensywności zabudowy na maximum, (+) · określenie współczynnika powierzchni biologicznie czynnej 15% (+/-) · wysokość obiektów do 15m, na powierzchni 25% zabudowy działki z możliwością stosowania dachów płaskich, (+) · pozostała część działki 9m z możliwością stosowania dachów płaskich. (+) Poprawienie parametrów dotyczących możliwości zabudowy jest konieczne dla dalszego rozwoju prowadzonego przedsiębiorstwa.</p>	<p>Uwaga nieuwzględniona w części podlegającej rozstrzygnięciu Rady Miejskiej</p>	
74/8		6U	+	-	192/29	<p>Wnoszę o uwzględnienie następujących uwag: · utrzymanie terenów U – teren zabudowy usługowej o charakterze komercyjnym(+), · określenie współczynnika</p>	<p>Uwaga nieuwzględniona w części podlegającej rozstrzygnięciu Rady Miejskiej</p>	

	26.08.2019		<p>zabudowy- 65% (+)</p> <ul style="list-style-type: none"> ·określenie współczynnika intensywności zabudowy na maximum, (+) ·określenie współczynnika powierzchni biologicznie czynnej 15%,(+/-) ·wysokość obiektów do 15m, na powierzchni 25% zabudowy działki z możliwością stosowania dachów płaskich, (+) ·pozostała część działki 9m z możliwością stosowania dachów płaskich. (+) <p>Poprawienie parametrów dotyczących możliwości zabudowy jest konieczne dla dalszego rozwoju przedsiębiorstwa.</p>	145/1	2U					
75/9	26.08.2019		<p>Wnosimy o uwzględnienie następujących uwag:</p> <ul style="list-style-type: none"> ·wprowadzenie zapisów umożliwiających utrzymanie oraz dalszy rozwój istniejącej działalności produkcyjnej, (+) ·utrzymanie na naszej, częściowo zabudowanej i zagospodarowanej już działce, od strony drogi powiatowej- dz. nr ewid. 150, istniejącej linii zabudowy wynikającej z istniejących na działce budynków, (+) ·określenie współczynnika zabudowy- 65%,(+) ·określenie współczynnika intensywności zabudowy 	145/1	2U	+	-		Uwaga nieuwzględniona w części podlegającej rozstrzygnięciu Rady Miejskiej	

							na maximum możliwości, (+) ·określenie współczynnika powierzchni biologicznie czynnej 15%,(+/--) ·wysokość obiektów do 15m, na powierzchni 25% zabudowy działki z możliwością stosowania dachów płaskich, (+) ·pozostała część działki 9m z możliwością stosowania dachów płaskich. (+) Uwzględnienie powyższych wniosków umożliwi nam wykonanie koniecznych inwestycji zwiększających potencjał przedsiębiorstwa oraz docelowe uporządkowanie i zagospodarowanie terenu.									
76/10	26.08.2019					22 KDW	Zwracamy się z prośbą o nieposzerzanie drogi KDW 22 kosztem terenu naszej działki. Działka o nr 847/8 posiada osobną, notarialną drogę służebności 5 m, prowadzącą przez działkę o nr 847/7.					-			Uwaga nieuwzględniona	
77/11	26.08.2019					22 KDW	Nie wyrażam zgody na wyznaczenie drogi wewnętrznej o nr KDW 22 po mojej działce 847/7 graniczącej z działką 847/3.					-			Uwaga nieuwzględniona	

WYKAZ UWAG złożonych do projektu ponownie wyłożonego do publicznego wglądu w dniach od 26.09.2019r. do 17.10.2019r. oraz w ciągu kolejnych 14 dni, to jest do 31.10.2019r. nieuwzględnionych w części lub w całości

L.p. **	Data wpływu uwagi	Nazwisko i imię, nazwa jednostki	Treść uwagi*	Oznaczenie działki,	Ustalenia projektu planu	Rozstrzygnięcie Burmistrza Miasta i Gminy Myślenice w sprawie rozpatrzenia uwagi	Rozstrzygnięcie Rady Miejskiej	Uwagi
------------	----------------------	-------------------------------------	--------------	------------------------	-----------------------------	---	-----------------------------------	-------

1.	2.	3.	4.	5.	6.	7.	8.	9.	10.	11.
	organizacyjnej, adres ***			której dotyczy uwaga	dla nieruchomości, której dotyczy uwaga	Uwaga uwzględniona	Uwaga nieuwzględniona	Uwaga uwzględniona	Uwaga nieuwzględniona	
78/1	21.10.2019		<p>W nawiązaniu do mojego pisma z dnia 05.08.2019r. o <u>przywroscenie terenu</u> <u>pod zabudowę</u> <u>mieszkania dla działki</u> <u>nr 490/2</u> proszę o uwzględnienie poszerzenia pasa oznaczonego jako teren budowlany również na mojej działce do szerokości tergo pasa na tym terenie i działki przylegającej oraz od strony lasu z zachowaniem odległości wyznaczonej innymi przepisami.</p>	490/2	65MN, ZR, IKDL		-		Uwaga nieuwzględniona	

* streszczenie uwagi. Dokładna treść znajduje się w złożonym piśmie

** liczba porządkowa / liczba porządkową wykazu uwag wg załączników do Rozstrzygnięć Burmistrza w sprawie rozpatrzenia uwag.

*** została wyłączona jawność danych osobowych

Przewodniczący Rady Miejskiej w Myslenicach


Jan Podmokły

Załącznik Nr 3 do uchwały Nr 120/XVIII/2019

Rady Miejskiej w Myślenicach

z dnia 25 listopada 2019 r.

określający sposób realizacji zapisanych w miejscowym planie zagospodarowania przestrzennego dla obszaru wsi Osieczany w jej granicach administracyjnych inwestycji z zakresu infrastruktury technicznej, które należą do zadań własnych gminy oraz zasad ich finansowania, zgodnie z przepisami o finansach publicznych

1. Inwestycje infrastruktury technicznej objęte ustaleniami i obszarem planu

Zasady obsługi oraz charakterystyka rozwiązań infrastruktury technicznej, w tym komunikacyjnej, obszaru miejscowego planu, zostały określone w tekście planu oraz w części graficznej stanowiącej załącznik nr 1 do niniejszej uchwały.

2. W zakresie należącym do zadań własnych gminy zapisano w planie inwestycje infrastrukturalne obejmujące:

- 1) Modernizację i rozbudowę układu komunikacyjnego obejmującą drogi publiczne, w tym drogę lokalną, oznaczoną na rysunku planu symbolem 1KDL i drogi dojazdowe, oznaczone na rysunku planu symbolami od 1KDD do 6 KDD;

W obszarze objętym miejscowym planem przewiduje się:

- a) modernizację i rozbudowę istniejącej drogi lokalnej oraz dróg dojazdowych po istniejących traktach i dostosowanie ich do parametrów technicznych zgodnych z przepisami odrębnymi, poprzez poszerzenia pasów drogowych i realizację fragmentów nowych jezdni, wykonanie poboczy, chodników, odwodnień oraz oświetlenia dla obsługi terenów budowlanych wraz z niezbędnymi dla bezpieczeństwa ludzi i mienia urządzeniami towarzyszącymi.
- 2) Modernizację, rozbudowę i budowę systemów infrastruktury technicznej obejmujących zaopatrzenie w wodę oraz odprowadzanie ścieków i wód opadowych (roztopowych):
 - a) w zakresie zaopatrzenie w wodę plan ustala:
 - zasadę, iż wszystkie zwarte tereny przeznaczone pod zabudowę będą wyposażone w sieci wodociągowe; poprzez utrzymanie, modernizację i rozbudowę istniejących sieci i urządzeń wodociągowych;
 - uzupełniającym źródłem zasilania w wodę mogą być także ujęcia własne;
 - b) w zakresie odprowadzania ścieków i wód opadowych plan ustala:
 - utrzymanie, modernizację i rozbudowę istniejącego system kanalizacji zbiorczej wchodzącej w skład kanalizacji prawobrzeżnej zlewni rz. Raby, opartej na głównym kolektorze sanitarnym prowadzącym ścieki na oczyszczalnię w Myślenicach;
 - zasadę, iż tereny przeznaczone pod zabudowę położone w strefie aglomeracji Myślenice, będą wyposażone w sieci i urządzenia odprowadzające ścieki do sieci zbiorczej kanalizacji sanitarnej, na okres przejściowy do czasu realizacji zbiorczej kanalizacji sanitarnej, dopuszcza się odprowadzanie ścieków sanitarnych z zabudowy do szczelnych zbiorników okresowo opróżnianych z wywozem ścieków na oczyszczalnię;
 - dla rozproszonej zabudowy, położonej poza zasięgiem strefy aglomeracji Myślenice, dopuszcza się odprowadzanie ścieków sanitarnych do szczelnych zbiorników okresowo opróżnianych z wywozem ścieków na oczyszczalnię oraz realizację indywidualnych przydomowych oczyszczalni ścieków przystosowanych do istniejących warunków gruntowych, na zasadach określonych w przepisach odrębnych;
 - ustala się konieczność realizacji kanalizacji opadowej zamkniętej lub otwartej do odbioru wód opadowych lub roztopowych w postaci rowów izolowanych z urządzeniami zapewniającymi oczyszczanie do poziomu wymaganego przepisami odrębnymi;

- dla każdej powierzchni szczelnej (przekraczającej 0,1ha) terenów dróg, dojazdów niewydzielonych, placów, zatok postojowych i utwardzonych parkingów - obowiązuje konieczność realizacji kanalizacji opadowej zakończonej urządzeniami oczyszczającymi zgodnie z przepisami odrębnymi;
- możliwość retencjonowania i zagospodarowania wód opadowych na terenie użytkowanej posesji, przy spełnieniu warunków wynikających z przepisów odrębnych.

3. Zasady finansowania inwestycji z zakresu infrastruktury technicznej, które należą do zadań własnych gminy.

1) Harmonogram

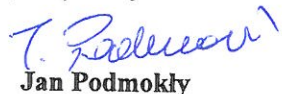
Realizacja zadań będzie uzależniona od wysokości środków finansowych, którymi dysponować będzie Gmina. Jako główne zasady realizacji infrastruktury technicznej, należącej do zadań własnych Gminy, przyjmuje się uwzględnienie interesu publicznego oraz rachunku ekonomicznego liczonego wielkością poniesionych nakładów na jednego mieszkańca, korzystającego z realizowanej infrastruktury

2) Źródła finansowania

Finansowanie inwestycji może odbywać się poprzez:

- a) wydatki z budżetu gminy,
- b) finansowanie i współfinansowanie środkami zewnętrznymi, poprzez budżet gminy w ramach, m. in:
 - dotacji samorządu województwa,
 - dotacji unijnych,
 - dotacji i pożyczek z funduszy celowych,
 - innych kredytów i pożyczek bankowych,
 - innych środków zewnętrznych,
 - programów finansowych skierowanych do gmin.
- 3) Udział inwestorów w finansowaniu w ramach porozumień o charakterze cywilno-prawnym na podstawie obowiązujących przepisów.

Przewodniczący Rady
Miejskiej w Myślenicach


Jan Podmokły