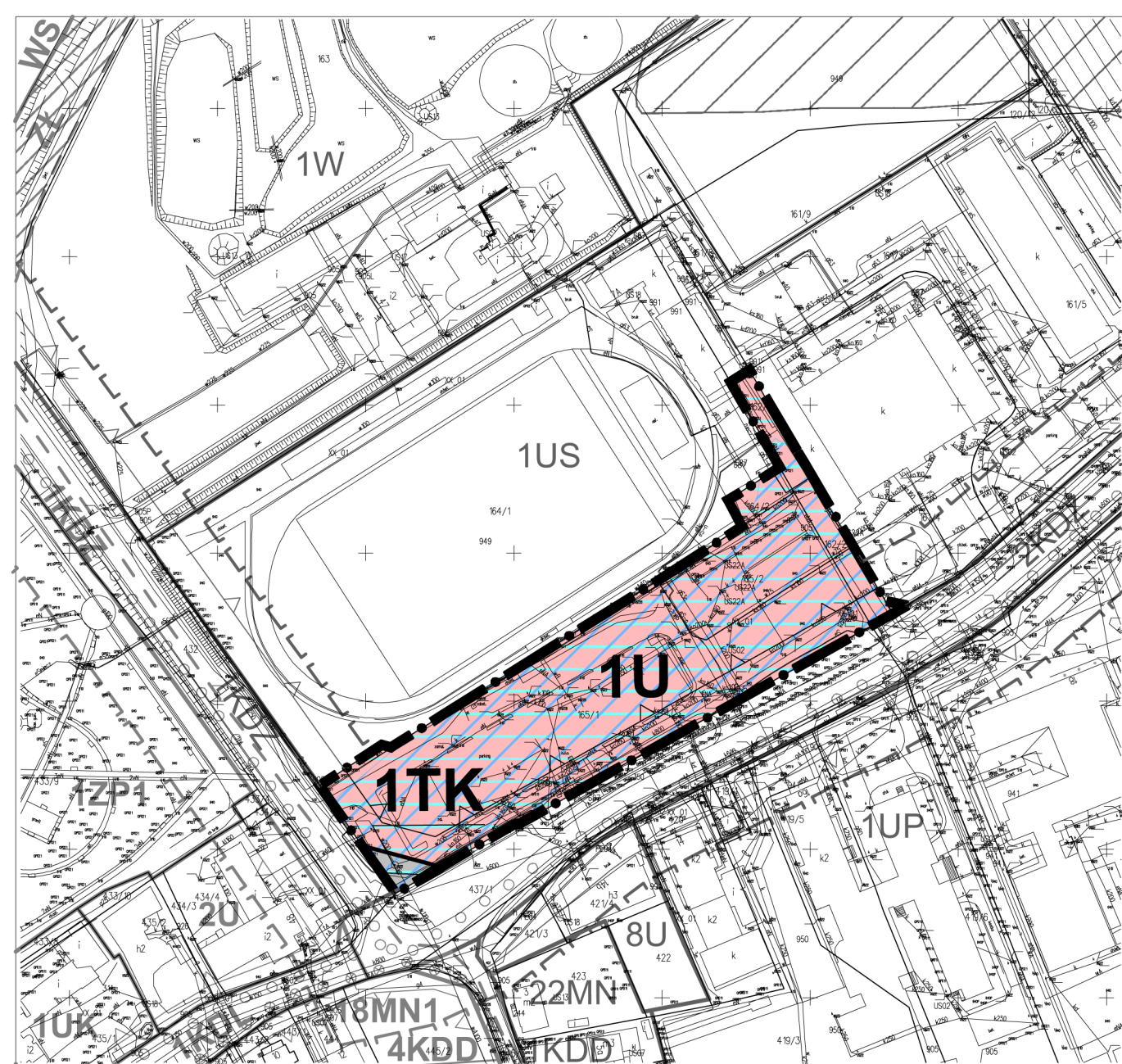


# MIEJSCOWY PLAN ZAGOSPODAROWANIA PRZESTRZENNEGO DLA OBSZARU W MIEŚCIE MYŚLENICE DLA OBSZARU PN. "ZARABIE - HOTEL" RYSUNEK PLANU

ZAŁĄCZNIK NR 1 DO UCHWAŁY NR 501/LIII/2018  
RADY MIEJSKIEJ W MYŚLENICACH Z DNIA 8 PAŹDZIERNIKA 2018

SKALA 1:2000

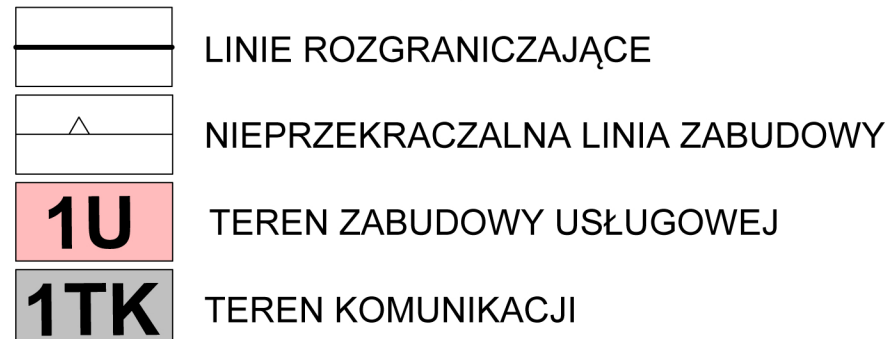


## LEGENDA

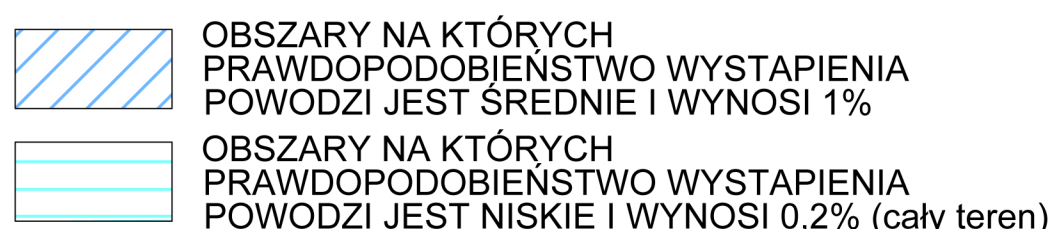
### ELEMENTY RYSUNKU PLANU



### ELEMENTY STANOWIĄCE USTALENIA PLANU

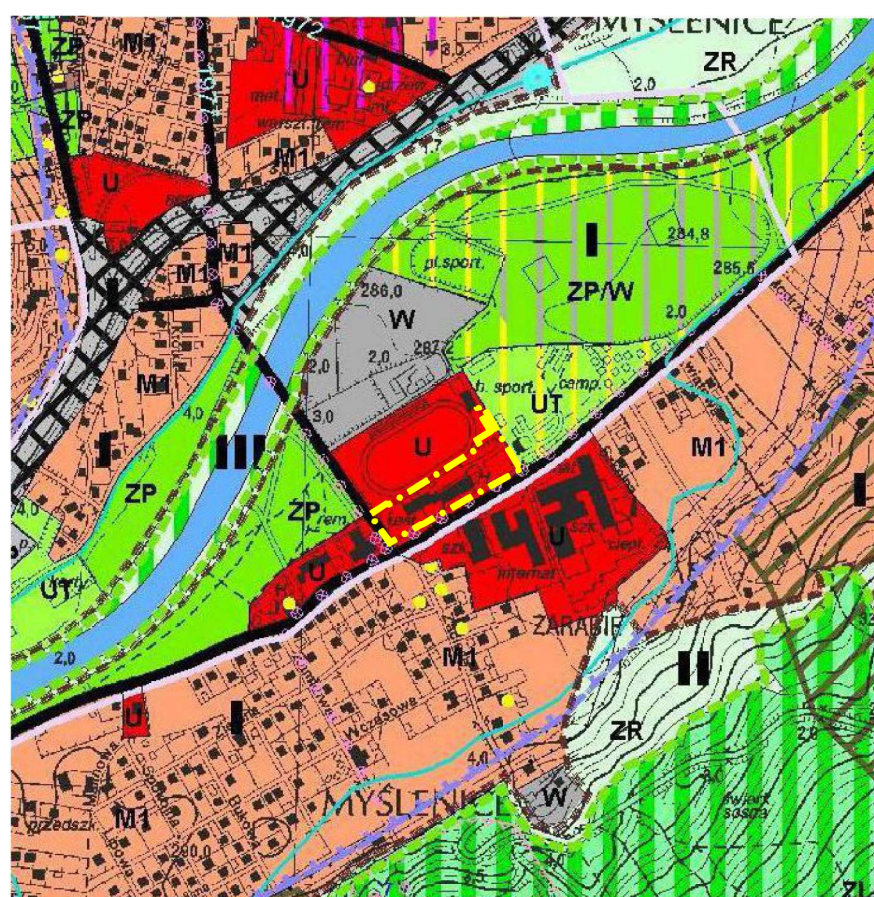
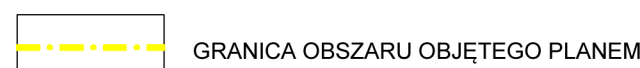


### ELEMENTY OKREŚLONE PRZEPISAMI I DECYZJAMI ODRĘBNYMI



OBSZAR OPRACOWANIA JEST W CAŁOŚCI  
POŁOŻONY W GRANICY TERENU  
AGLOMERACJI MYŚLENICE

## WYRYS ZE ZMIANY STUDIUM UWARUNKOWAŃ I KIERUNKÓW ZAGOSPODAROWANIA PRZESTRZENNEGO MIASTA I GMINY MYŚLENICE



## LEGENDA

### I - STREFA URBANIZACJI



TERENY ISTNIEJĄCEGO ZAGOSPODAROWANIA  
DO UTRZYMANIA, KONTYNUACJI I ROZWOJU



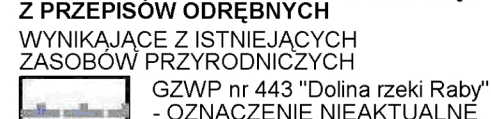
TERENY DO UTRZYMANIA, KONTYNUACJI  
I ROZWOJU KOMUNIKACJI



KONCENTRACJA FUNKCJI

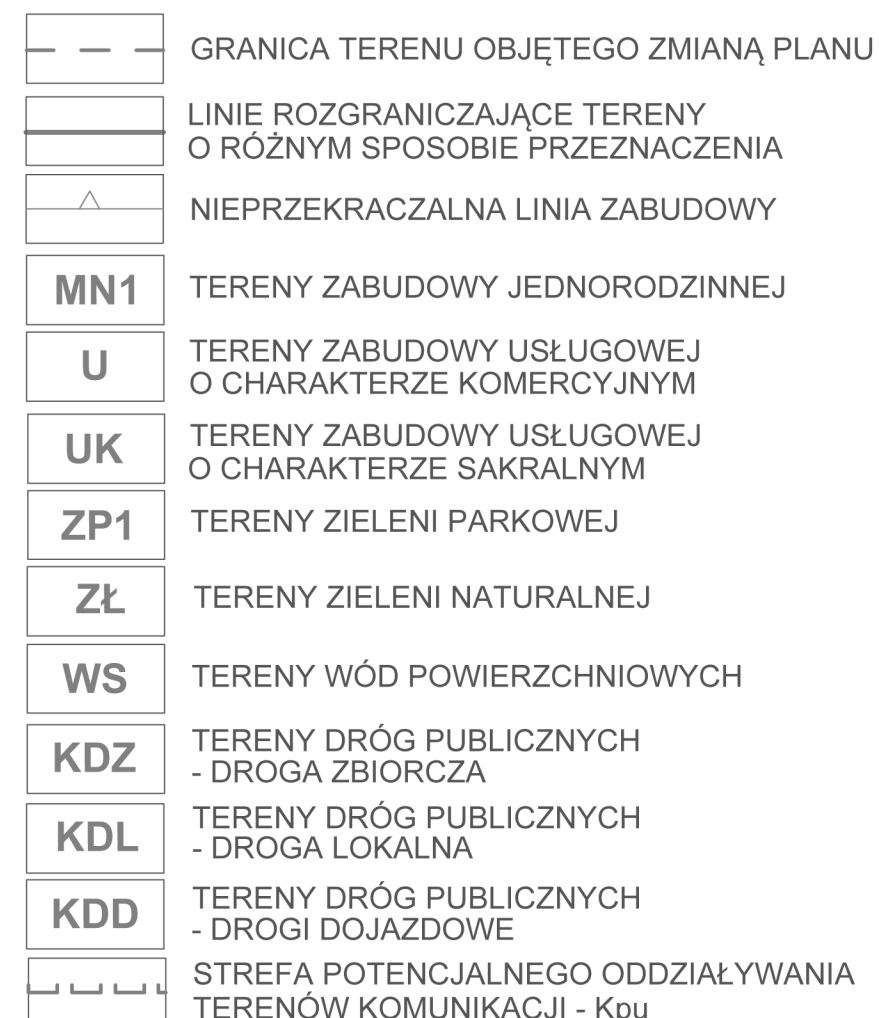


ELEMENTY INFORMACYJNE WYNIKAJĄCE  
Z PRZEPISÓW ODRĘBNYCH



## USTALENIA MIEJSCOWEGO PLANU ZAGOSPODAROWANIA PRZESTRZENNEGO OBSZARU W MIEŚCIE MYŚLENICE PN. ZARABIE WRAZ Z SOŁECTWEM CHEŁM

OBOWIĄZUJĄCE POZA OBSZAREM  
(WYBRANE ELEMENTY)  
ELEMENTY RYSUNKU PLANU



ELEMENTY OKREŚLONE PRZEPISAMI  
I DECYZJAMI ODRĘBNYMI

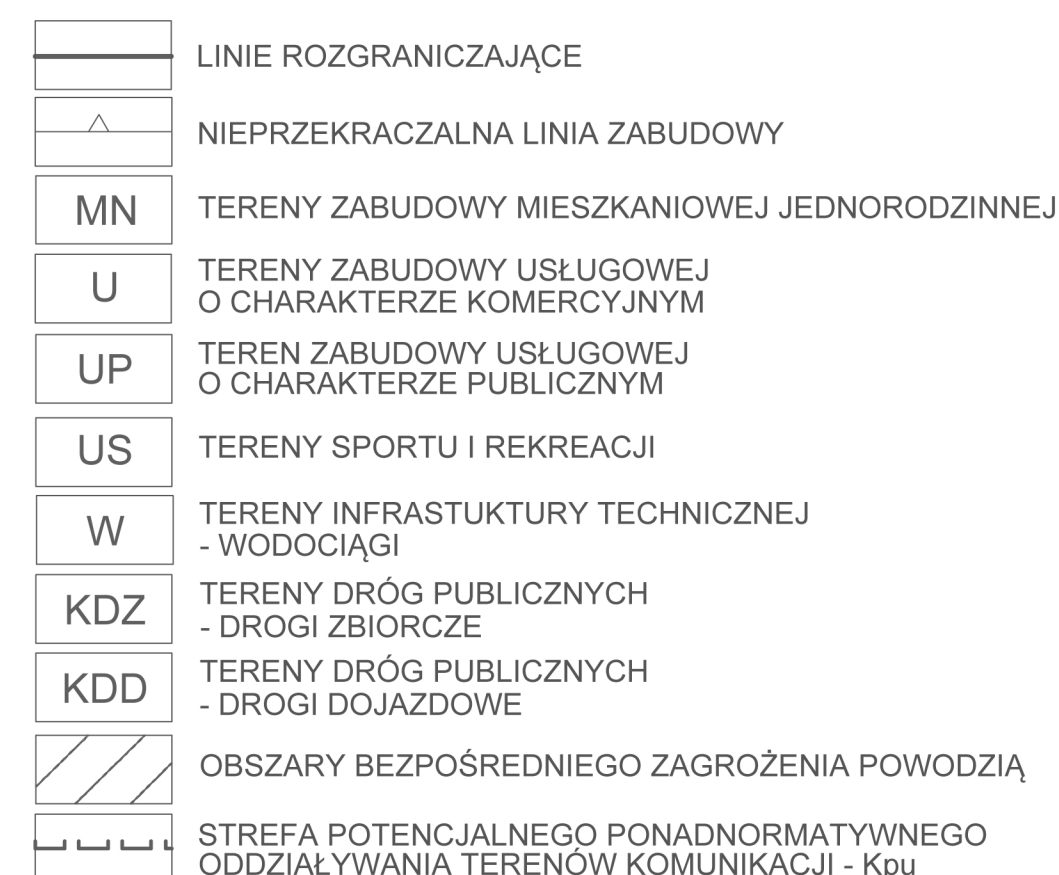


ELEMENTY INFORMACYJNE



## USTALENIA ZMIANY MIEJSCOWEGO PLANU ZAGOSPODAROWANIA PRZESTRZENNEGO OBSZARU POD NAZWĄ ZARABIE W MYŚLENICACH WRAZ Z SOŁECTWEM CHEŁM DLA OBSZARU WSCHODNIEJ CZĘŚCI ZARABIA

OBOWIĄZUJĄCE POZA OBSZAREM  
(WYBRANE ELEMENTY)  
ELEMENTY RYSUNKU PLANU



## ASTA - PLAN PRACOWNIA URBANISTYCZNO - ARCHITEKTONICZNA

PRZEDMIOT OPRACOWANIA MIEJSCOWY PLAN ZAGOSPODAROWANIA PRZESTRZENNEGO DLA OBSZARU W MIEŚCIE MYŚLENICE DLA OBSZARU PN. "ZARABIE - HOTEL"	DATA WRZESIEŃ 2018
TREŚĆ RYSUNKU RYSUNEK PLANU	SKALA 1 : 2000
KIEROWNIK PRACOWNI mgr inż. arch ANNA STANIEWICZ	Suprawnienia w planowaniu przestrzennym nr 999/89/
OPRACOWAŁ: mgr inż. arch MONIKA KOSZ tech. OLGA KANIEWSKA	